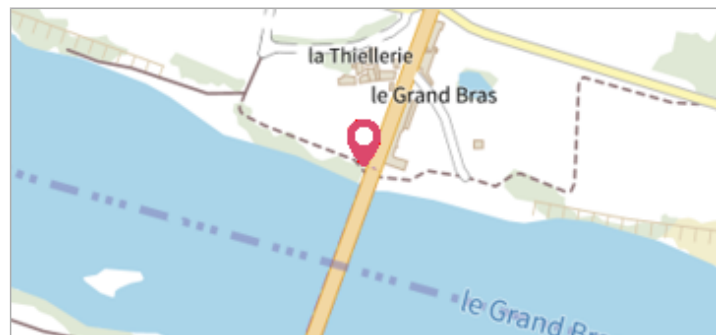

	Commune : <b>SAINT-GEORGES-SUR-LOIRE</b>	Rivière : <b>La Loire</b>
<h2 style="margin: 0;">Pont de Châlonnes</h2>		
<b>Commentaires</b> : Sur la culée rive droite du pont de Châlonnes sur le bras droit, face Loire, à l'extrémité aval. N'existent plus en 2002 (partie haute de l'ancienne échelle détruite).		<b>14</b> Repère(s) sur le site
Passage en 2025 : une nouvelle marque de peinture pour la crue de février 2021		

<b>GÉNÉRAL</b>	
Unité de gestion : Maine-Loire aval	
Code : LCI_S_538	Date de mise à jour : 14/11/2025
Auteur : SPC LCI	




<b>GÉOLOCALISATION</b>	
Coordonnées WGS84 : X: -0.75395960 / Y: 47.36899010	
Coordonnées RGF93 (Lambert 93) X: 416805 / Y: 6703250	
Coordonnées RGF93 (ETRS89) : X: -0.7539596 / Y: 47.3689901	
Code Hydro: ----0000	Rive de référence: Droite



	<b>1er janvier 1840</b>	Altitude calculée de l'eau : <b>16.592 m</b>
Nature de l'inondation : <b>Débordement de cours d'eau</b>		Nature du repère : <b>Marque gravée</b>

<b>GÉNÉRAL</b>	
Code : LCI_R_538_1070	Date de mise à jour : 12/01/2018
Auteur : SPC LCI	



<b>MARQUE</b>	
Maximum de l'inondation : Oui	
Visibilité : Non renseigné	État du repère : Non renseigné
Pérennité : Non renseigné	Repère calculé : Non
PHEC : Non	

<b>SOURCE DE REPÉRAGE : BASE DE DONNÉES NIVELLEMENT IGN -</b>	
Type de repérage : Source bibliographique	
Organisme(s) : IGN	

<b>NIVELLEMENT D'ORIGINE</b>	
Méthode : Cheminement topographique	
Organisme : IGN	
Commentaires sur le nivellement : Point d'appui : UEM3 130 II	
Référence nivelée : Marque d'inondation	
Description référence du repère : marque de crue	
Système altimétrique : NGF IGN 1969 (système normal)	
Altitude de la référence (en m) : 16.592 m	
Différence entre le niveau d'eau et la référence (en m) : 0.000 m	
Altitude calculée de l'eau (en m) : 16.592 m	