


	Commune : MURS-ERIGNE	Rivière : La Loire
<h2>La Boire Croissant</h2>		
Commentaires : Au lieu dit "La Boire Croissant", sur l'angle d'une grange située à l'extrémité amont de la boire. Nombreux traits de crues, en mauvais état en général .(1941 ou 1913 ?) (autre: 1906 ?)		5 Repère(s) sur le site
GÉNÉRAL		
Unité de gestion : Maine-Loire aval Code : LCI_S_512 Date de mise à jour : 10/10/2019 Auteur : SPC LCI		
		
		
Photo du recensement d'origine		
GÉOLOCALISATION		
Coordonnées WGS84 : X: -0.56342980 / Y: 47.41022550 Coordonnées RGF93 (Lambert 93) X: 431375 / Y: 6707160 Coordonnées RGF93 (ETRS89) : X: -0.5634298 / Y: 47.4102255 Code Hydro : ----0000 Rive de référence : Gauche		
	1er février 1904	Altitude calculée de l'eau : 19.664 m
Nature de l'inondation : Débordement de cours d'eau	Nature du repère : Marque gravée	

GÉNÉRAL		MARQUE	
Code : LCI_R_512_956 Date de mise à jour : 05/08/2018 Auteur : SPC LCI		Maximum de l'inondation : Oui Visibilité : Non renseigné État du repère : Bon Pérennité : Non renseigné Repère calculé : Non PHEC : Non	
		SOURCE DE REPÉRAGE : ENQUÊTE ATLAS ZONES INONDABLES -	
		Type de repérage : Source bibliographique Organisme(s) : DIREN Centre	
		NIVELLEMENT D'ORIGINE	
		Méthode : Cheminement topographique Organisme : Géomètre (cabinet) Référence nivelée : Marque d'inondation Description référence du repère : marque de crue Système altimétrique : NGF IGN 1969 (système normal) Altitude de la référence (en m) : 19.664 m Différence entre le niveau d'eau et la référence (en m) : 0.000 m Altitude calculée de l'eau (en m) : 19.664 m	