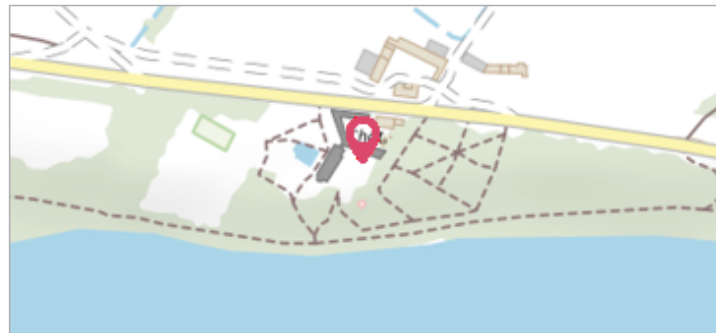
	Commune : <b>OUZOUER-SUR-LOIRE</b>	Rivière : <b>La Loire</b>
<b>Château de l'Orme</b>		
<b>Commentaires</b> : Au Château de l'Orme, sur le mur d'une tour. Doublon éventuel avec le site 384 (extrait d'un document de 1866).		<b>2</b> Repère(s) sur le site


<b>GÉNÉRAL</b>	
Unité de gestion : Loire-Allier-Cher-Indre	
Code : LCI_S_499	Date de mise à jour : 25/08/2016
Auteur : SPC LCI	




<b>GÉOLOCALISATION</b>	
Coordonnées WGS84 : X: 2.42726560 / Y: 47.77035130	
Coordonnées RGF93 (Lambert 93) X: 657101 / Y: 6741261.99	
Coordonnées RGF93 (ETRS89) : X: 2.4272656 / Y: 47.7703513	
Code Hydro: ----0000	Rive de référence: Droite



Photo du recensement d'origine

	<b>Octobre 1846</b>	Altitude calculée de l'eau : <b>119.943 m</b>
Nature de l'inondation : <b>Débordement de cours d'eau</b>		Nature du repère : <b>Marque gravée</b>

<b>GÉNÉRAL</b>	
Code : LCI_R_499_925	Date de mise à jour : 09/01/2023
Auteur : SPC LCI	



<b>MARQUE</b>	
Maximum de l'inondation : Oui	
Visibilité : Non renseigné	État du repère : Non renseigné
Pérennité : Non renseigné	Repère calculé : Non
PHEC : Non	

<b>SOURCE DE REPÉRAGE : VISITE DE TERRAIN -</b>	
Type de repérage : Source bibliographique	
Organisme(s) : DIREN Centre	

<b>NIVELLEMENT D'ORIGINE</b>	
Méthode : Cheminement topographique	
Organisme : DIREN Centre	
Référence nivelée : Marque d'inondation	
Description référence du repère : marque de crue	
Système altimétrique : NGF IGN 1969 (système normal)	
Altitude de la référence (en m) : 119.943 m	
Différence entre le niveau d'eau et la référence (en m) : 0.000 m	
Altitude calculée de l'eau (en m) : 119.943 m	