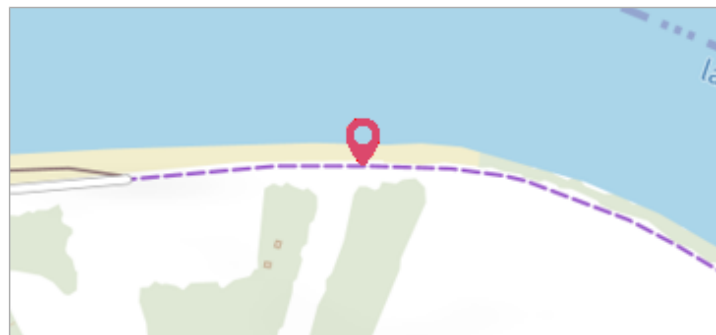

	Commune : SULLY-SUR-LOIRE	Rivière : La Loire
Les Arbrezois		
Commentaires : Sur un mur laissé dans le talus de la levée à l'amont du château de Sully, au lieu dit Les Arbrezois (ou les Arbres Rois)		2 Repère(s) sur le site


GÉNÉRAL	
Unité de gestion : Loire-Allier-Cher-Indre	
Code : LCI_S_413	Date de mise à jour : 25/08/2016
Auteur : SPC LCI	



GÉOLOCALISATION	
Coordonnées WGS84 : X: 2.39017420 / Y: 47.77172120	
Coordonnées RGF93 (Lambert 93) X: 654324 / Y: 6741435	
Coordonnées RGF93 (ETRS89) : X: 2.3901742 / Y: 47.7717212	
Code Hydro: ----0000	Rive de référence: Gauche

	20 octobre 1846	Altitude calculée de l'eau : 119.1 m
Nature de l'inondation : Débordement de cours d'eau		Nature du repère : Marque gravée

GÉNÉRAL	
Code : LCI_R_413_812	Date de mise à jour : 31/05/2018
Auteur : SPC LCI	



MARQUE	
Maximum de l'inondation : Oui	
Visibilité : Non renseigné	État du repère : Bon
Pérennité : Non renseigné	Repère calculé : Non
PHEC : Non	

SOURCE DE REPÉRAGE : DOCUMENTS D'ARCHIVE -	
Type de repérage : Source bibliographique	
Organisme(s) : DIREN Centre	

NIVELLEMENT D'ORIGINE	
Méthode : Cheminement topographique	
Organisme : DIREN Centre	
Référence nivelée : Marque d'inondation	
Description référence du repère : marque de crue	
Système altimétrique : NGF IGN 1969 (système normal)	
Altitude de la référence (en m) : 119.100 m	
Différence entre le niveau d'eau et la référence (en m) : 0.000 m	
Altitude calculée de l'eau (en m) : 119.1 m	