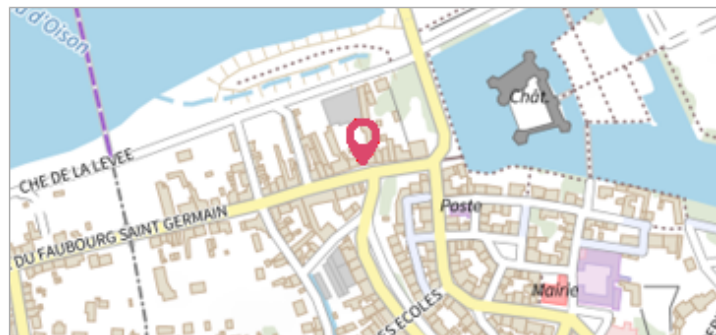
	Commune : SULLY-SUR-LOIRE	Rivière : La Loire
	Rue du faubourg St-Germain, n°16	
	Commentaires : Sur la facade du n°16 Rue du faubourg St Germain. Même trait pour les 2 crues.	2 Repère(s) sur le site


GÉNÉRAL	
Unité de gestion : Loire-Allier-Cher-Indre	Date de mise à jour : 25/08/2016
Code : LCI_S_397	Auteur : SPC LCI




GÉOLOCALISATION	
Coordonnées WGS84 : X: 2.37318000 / Y: 47.76700520	Coordonnées RGF93 (Lambert 93) : X: 653047 / Y: 6740921
Coordonnées RGF93 (ETRS89) : X: 2.37318 / Y: 47.7670052	Code Hydro: ----0000
	Rive de référence: Gauche



Photo du recensement d'origine

	2 Juin 1856	Altitude calculée de l'eau : 118.299 m
	Nature de l'inondation : Débordement de cours d'eau	Nature du repère : Marque gravée

GÉNÉRAL	
Code : LCI_R_397_771	Date de mise à jour : 19/02/2018
Auteur : SPC LCI	



MARQUE	
Maximum de l'inondation : Oui	
Visibilité : Non renseigné	État du repère : Bon
Pérennité : Non renseigné	Repère calculé : Non
PHEC : Non	

SOURCE DE REPÉRAGE : VISITE DE TERRAIN -	
Type de repérage : Source bibliographique	Organisme : DIREN Centre

NIVELLEMENT D'ORIGINE	
Méthode : Cheminement topographique	Organisme : Géomètre (cabinet)
Référence nivelée : Marque d'inondation	Description référence du repère : marque de crue
Système altimétrique : NGF IGN 1969 (système normal)	Altitude de la référence (en m) : 118.299 m
Différence entre le niveau d'eau et la référence (en m) : 0.000 m	Altitude calculée de l'eau (en m) : 118.299 m