
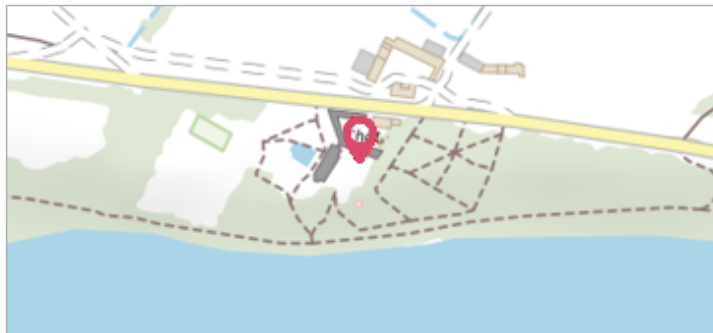



| | |
|--|--------------------------------|
|  Commune : OUZOUER-SUR-LOIRE Rivière : La Loire | |
| Château de l'Orme | |
| Commentaires : Dans la cour du château de l'Orme, sur la face Est d'une grange. Ces repères sont décrits sur un document d'archive daté de 1866. Doublet éventuel avec la fiche 499 | 4 Repère(s) sur le site |

GÉNÉRAL**Unité de gestion** : Loire-Allier-Cher-Indre**Code** : LCI_S_384**Date de mise à jour** : 25/08/2016**Auteur** : SPC LCI**GÉOLOCALISATION****Coordonnées WGS84** : X: 2.42726560 / Y: 47.77035130**Coordonnées RGF93 (Lambert 93)** X: 657101 / Y: 6741261.99**Coordonnées RGF93 (ETRS89)** : X: 2.4272656 / Y: 47.7703513**Code Hydro** : ----0000**Rive de référence**: Droite

| | |
|---|---|
|  Décembre 1825 | |
| Nature de l'inondation : Débordement de cours d'eau | Altitude calculée de l'eau : non déterminé |
| Nature du repère : Non renseigné | |

GÉNÉRAL**Code** : LCI_R_384_742**Date de mise à jour** :**Auteur** : SPC LCI

09/01/2023

MARQUE**Maximum de l'inondation** : Oui**Visibilité** : Non renseigné**État du repère** : Non renseigné**Pérennité** : Non renseigné**Repère calculé** : Non**PHEC** : Non**SOURCE DE REPÉRAGE : DOCUMENTS D'ARCHIVE -****Type de repérage** : Source bibliographique**Organisme** : DIREN Centre**NIVELLEMENT D'ORIGINE****Méthode** : Cheminement topographique**Organisme** : Service spécial Loire**Référence nivelée** : Non renseigné**Description référence du repère** : Non renseigné**Système altimétrique** : NGF IGN 1969 (système normal)