	Commune : GIEN	Rivière : La Loire
	Pont de Gien	

Commentaires : Sur le pont à côté de l'échelle (vérifier date et état sur place).

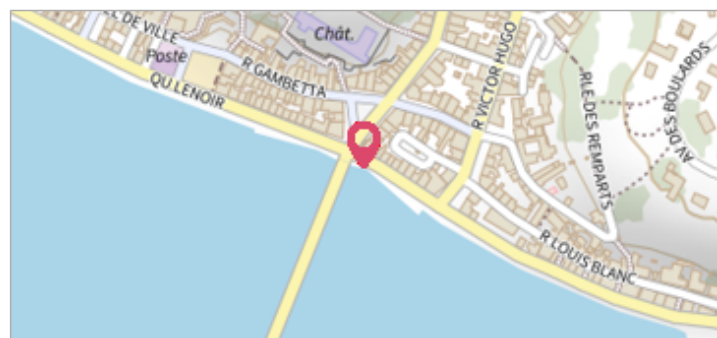
3 Repère(s) sur le site

GÉNÉRAL

Unité de gestion : Loire-Allier-Cher-Indre

Code : LCI_S_200 Date de mise à jour : 25/08/2016

Auteur : SPC LCI



GÉOLOCALISATION


Coordonnées WGS84 : X: 2.63198710 / Y: 47.68359720

Coordonnées RGF93 (Lambert 93) X: 672390 / Y: 6731532

Coordonnées RGF93 (ETRS89) : X: 2.6319871 / Y: 47.6835972

Code Hydro: ----0000 Rive de référence: Droite




	27 Septembre 1866	Altitude calculée de l'eau : 128.16 m
	Nature de l'inondation : Débordement de cours d'eau	Nature du repère : Marque gravée

Commentaires : Cote convertie depuis le NGF ortho - Hauteur à l'échelle = 7.15 m

GÉNÉRAL

Code : LCI_R_200_574 Date de mise à jour : 12/07/2019

Auteur : SPC LCI



MARQUE

Maximum de l'inondation : Oui

Visibilité : Non renseigné État du repère : Non renseigné

Pérennité : Non renseigné Repère calculé : Non

PHÉC : Non

SOURCE DE REPÉRAGE : PROFILS DE LOIRE -

Type de repérage : Source bibliographique

Organisme : Service spécial Loire

NIVELLEMENT D'ORIGINE

Méthode : Cheminement topographique

Organisme : IGN

Référence nivelée : Marque d'inondation

Description référence du repère : marque de crue

Système altimétrique : NGF IGN 1969 (système normal)

Altitude de la référence (en m) : 128.160 m

Différence entre le niveau d'eau et la référence (en m) : 0.000 m

Altitude calculée de l'eau (en m) : 128.16 m