
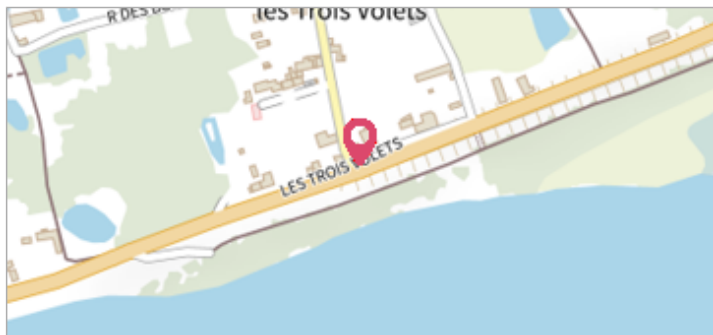



| | | |
|--|--|---------------------------|
|  | Commune : LA CHAPELLE-SUR-LOIRE | Rivière : La Loire |
| | Les Trois Volets | |
| Commentaires : Sur un mur de soutènement de la levée, au lieu dit "Les Trois Volets", au PK 69,07 de la RN 152. Ce repère a été détruit lors du renforcement de la levée (source DDE 37). | | |
| 9 Repère(s) sur le site | | |

GÉNÉRAL**Unité de gestion** : Loire-Allier-Cher-Indre**Code** : LCI_S_292**Date de mise à jour** : 25/08/2016**Auteur** : SPC LCI**GÉOLOCALISATION****Coordonnées WGS84** : X: 0.27513330 / Y: 47.26459260**Coordonnées RGF93 (Lambert 93)** X: 494002 / Y: 6688475**Coordonnées RGF93 (ETRS89)** : X: 0.2751333 / Y: 47.2645926**Code Hydro**: ----0000**Rive de référence**: Droite

| | | |
|---|--|--|
|  | Novembre 1790 | Altitude calculée de l'eau : 37.9 m |
| | Nature de l'inondation : Débordement de cours d'eau | Nature du repère : Marque gravée |

GÉNÉRAL**Code** : LCI_R_292_544**Date de mise à jour** :**Auteur** : SPC LCI

09/01/2023

MARQUE**Maximum de l'inondation** : Oui**Visibilité** : Non renseigné**État du repère** : Non renseigné**Pérennité** : Non renseigné**Repère calculé** : Non**PHEC** : Non**SOURCE DE REPÉRAGE : PROFILS DE LOIRE -****Type de repérage** : Source bibliographique**Organisme** : Service spécial Loire**NIVELLEMENT D'ORIGINE****Méthode** : Cheminement topographique**Organisme** : IGN**Commentaires sur le nivellement** : Point d'appui : VfU3 150-VIII**Référence nivelée** : Marque d'inondation**Description référence du repère** : marque de crue**Système altimétrique** : NGF IGN 1969 (système normal)**Altitude de la référence (en m)** : 37.900 m**Différence entre le niveau d'eau et la référence (en m)** : 0.000 m**Altitude calculée de l'eau (en m)** : 37.9 m