
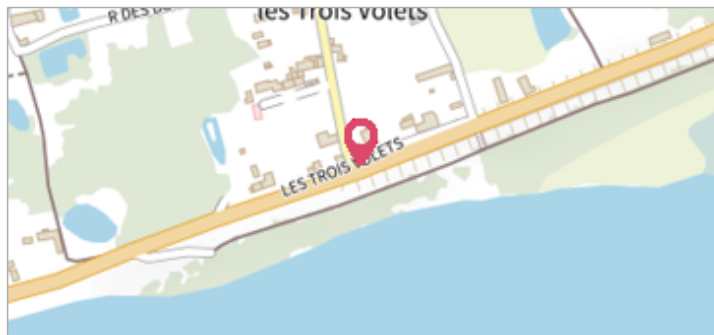



|  |  |                                |
|--|--|--------------------------------|
|   | Commune : <b>LA CHAPELLE-SUR-LOIRE</b> | Rivière : <b>La Loire</b>      |
| <b>Les Trois Volets</b>  |  |                                |
| <b>Commentaires</b> : Sur un mur de soutènement de la levée, au lieu dit "Les Trois Volets", au PK 69,07 de la RN 152. Ce repère a été détruit lors du renforcement de la levée (source DDE 37). |  | <b>9</b> Repère(s) sur le site |

|  |                                  |
|--|----------------------------------|
| <b>GÉNÉRAL</b>                             |                                  |
| Unité de gestion : Loire-Allier-Cher-Indre |                                  |
| Code : LCI_S_292                           | Date de mise à jour : 25/08/2016 |
| Auteur : SPC LCI                           |                                  |



|   |                           |
|---|---------------------------|
| <b>GÉOLOCALISATION</b>                                    |                           |
| Coordonnées WGS84 : X: 0.27513330 / Y: 47.26459260        |                           |
| Coordonnées RGF93 (Lambert 93) X: 494002 / Y: 6688475     |                           |
| Coordonnées RGF93 (ETRS89) : X: 0.2751333 / Y: 47.2645926 |                           |
| Code Hydro: ----0000                                      | Rive de référence: Droite |

|  |             |   |
|--|-------------|---|
|  | <b>1787</b> | Altitude calculée de l'eau : <b>37.98 m</b> |
| Nature de l'inondation : <b>Débordement de cours d'eau</b>                         |             | Nature du repère : <b>Marque gravée</b>     |

|                      |                                  |
|----------------------|----------------------------------|
| <b>GÉNÉRAL</b>       |                                  |
| Code : LCI_R_292_543 | Date de mise à jour : 06/01/2023 |
| Auteur : SPC LCI     |                                  |



|                               |                                |
|-------------------------------|--------------------------------|
| <b>MARQUE</b>                 |                                |
| Maximum de l'inondation : Oui |                                |
| Visibilité : Non renseigné    | État du repère : Non renseigné |
| Pérennité : Non renseigné     | Repère calculé : Non           |
| PHEC : Non                    |                                |

|  |  |
|--|--|
| <b>SOURCE DE REPÉRAGE : PROFILS DE LOIRE -</b> |  |
| Type de repérage : Source bibliographique      |  |
| Organisme(s) : Service spécial Loire           |  |

|   |  |
|---|--|
| <b>NIVELLEMENT D'ORIGINE</b>                                      |  |
| Méthode : Cheminement topographique                               |  |
| Organisme : IGN   |  |
| Commentaires sur le nivellement : Point d'appui : VfU3 150-VII    |  |
| Référence nivelée : Marque d'inondation                           |  |
| Description référence du repère : marque de crue                  |  |
| Système altimétrique : NGF IGN 1969 (système normal)              |  |
| Altitude de la référence (en m) : 37.980 m                        |  |
| Différence entre le niveau d'eau et la référence (en m) : 0.000 m |  |
| Altitude calculée de l'eau (en m) : 37.98 m                       |  |