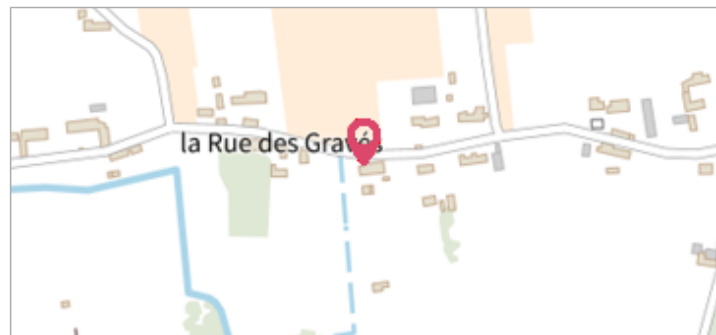
	Commune : LA CHAPELLE-SUR-LOIRE	Rivière : La Loire
Rue des Gravés, n°26		
Commentaires : A l'angle sud d'une maison située au n°26, rue des Gravés. Ce repère existe dans le catalogue DDE 37 et dans le document du SMN de 1959.	1 Repère(s) sur le site	


GÉNÉRAL	
Unité de gestion : Maine-Loire aval	
Code : LCI_S_290	Date de mise à jour : 25/08/2016
Auteur : SPC LCI	




GÉOLOCALISATION	
Coordonnées WGS84 : X: 0.20039290 / Y: 47.24985820	
Coordonnées RGF93 (Lambert 93) X: 488296 / Y: 6687036.99	
Coordonnées RGF93 (ETRS89) : X: 0.2003929 / Y: 47.2498582	
Code Hydro : ----0000	Rive de référence : Droite



Photo du recensement d'origine

	4 Juin 1856	Altitude calculée de l'eau : 33.17 m
	Nature de l'inondation : Débordement de cours d'eau	Nature du repère : Marque gravée

GÉNÉRAL	
Code : LCI_R_290_535	Date de mise à jour :
Auteur : SPC LCI	19/02/2018



MARQUE	
Maximum de l'inondation : Oui	
Visibilité : Non renseigné	État du repère : Mauvais
Pérennité : Non renseigné	Repère calculé : Non
PHEC : Non	

SOURCE DE REPÉRAGE : DDE 37 CATALOGUE DES REPÈRES DE CRUES -
Type de repérage : Source bibliographique
Organisme : DDE 37

NIVELLEMENT D'ORIGINE	
Méthode : Cheminement topographique	
Organisme : SMN Nantes	
Référence nivelée : Marque d'inondation	
Description référence du repère : marque de crue	
Système altimétrique : NGF IGN 1969 (système normal)	
Altitude de la référence (en m) : 33.170 m	
Différence entre le niveau d'eau et la référence (en m) : 0.000 m	
Altitude calculée de l'eau (en m) : 33.17 m	