


Commune : **HUISMES** | Rivière : **La Loire**

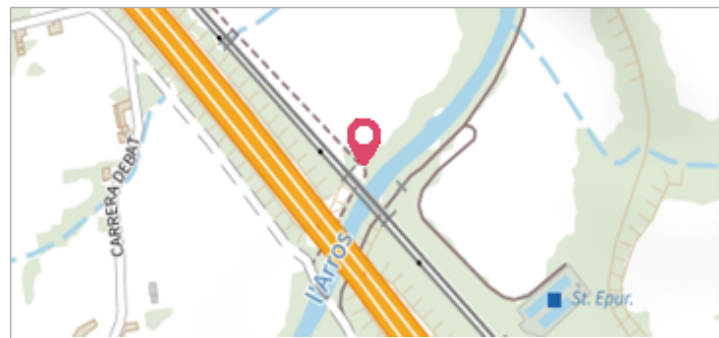
 **Les Hautes Rivières**

Commentaires : Au lieu dit "Les Hautes Rivières", à l'angle d'une maison (à préciser), (doublon).

1 Repère(s) sur le site


GÉNÉRAL

Unité de gestion : Loire-Allier-Cher-Indre
Code : LCI_S_282 **Date de mise à jour :** 25/08/2016
Auteur : SPC LCI



GÉOLOCALISATION

Coordonnées WGS84 : X: 0.25503750 / Y: 47.24299480
Coordonnées RGF93 (Lambert 93) X: 492400 / **Y:** 6686130
Coordonnées RGF93 (ETRS89) : X: 0.2550375 / Y: 47.2429948
Code Hydro: ----0000 **Rive de référence:** Gauche

 **Septembre 1866** Altitude calculée de l'eau : **non déterminé**

Nature de l'inondation : **Débordement de cours d'eau** Nature du repère : **Marque gravée**

GÉNÉRAL

Code : LCI_R_282_510 **Date de mise à jour :** 09/01/2023
Auteur : SPC LCI



MARQUE

Maximum de l'inondation : Oui
Visibilité : Non renseigné **État du repère :** Mauvais
Pérennité : Non renseigné **Repère calculé :** Non
PHEC : Non

SOURCE DE REPÉRAGE : DDE 37 CATALOGUE DES REPÈRES DE CRUES -

Type de repérage : Source bibliographique
Organisme(s) : DDE 37

NIVELLEMENT D'ORIGINE

Méthode : Cheminement topographique
Organisme : Inconnu
Référence nivelée : Non renseigné
Description référence du repère : Non renseigné
Système altimétrique : NGF IGN 1969 (système normal)