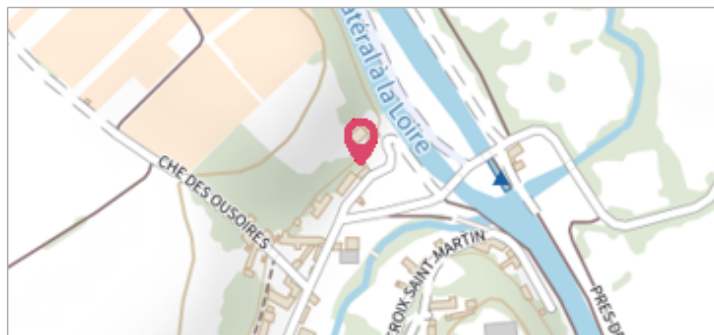


	Commune : BEAULIEU-SUR-LOIRE	Rivière : La Loire
Passage des jardins au hameau de l'Etang		
Commentaires : sur une maison située passage des jardins au hameau de l'Etang , en contre bas du canal . La crue de 1977 semble correspondre à un débordement du ruisseau		4 Repère(s) sur le site


GÉNÉRAL	
Unité de gestion : Loire-Allier-Cher-Indre	
Code : LCI_S_239	Date de mise à jour : 25/08/2016
Auteur : SPC LCI	




GÉOLOCALISATION	
Coordonnées WGS84 : X: 2.80502770 / Y: 47.56237320	
Coordonnées RGF93 (Lambert 93) X: 685339 / Y: 6718018	
Coordonnées RGF93 (ETRS89) : X: 2.8050277 / Y: 47.5623732	
Code Hydro : ----0000	Rive de référence : Gauche



Photo du recensement d'origine

	31 Mai 1856	Altitude calculée de l'eau : 137.51 m
	Nature de l'inondation : Débordement de cours d'eau	Nature du repère : Marque gravée

GÉNÉRAL	
Code : LCI_R_239_435	Date de mise à jour :
Auteur : SPC LCI	19/11/2018



MARQUE	
Maximum de l'inondation : Oui	
Visibilité : Non renseigné	État du repère : Bon
Pérennité : Non renseigné	Repère calculé : Non
PHC : Non	

SOURCE DE REPÉRAGE : VISITE DE TERRAIN -	
Type de repérage : Source bibliographique	
Organisme : DIREN Centre	

NIVELLEMENT D'ORIGINE	
Méthode : Cheminement topographique	
Organisme : DIREN Centre	
Référence nivelée : Marque d'inondation	
Description référence du repère : marque de crue	
Système altimétrique : NGF IGN 1969 (système normal)	
Altitude de la référence (en m) : 137.510 m	
Différence entre le niveau d'eau et la référence (en m) : 0.000 m	
Altitude calculée de l'eau (en m) : 137.51 m	