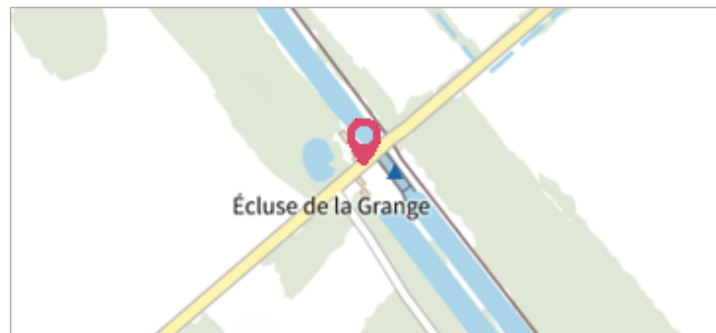
	Commune : <b>SAINT-BOUIZE</b>	Rivière : <b>La Loire</b>
<b>Ecluse de la Grange</b>		
<b>Commentaires</b> : à l'écluse de la Grange , sur les deux cotés de la porte du sous-sol , face canal. Cotes hautes.	<b>2</b>	Repère(s) sur le site


<b>GÉNÉRAL</b>	
<b>Unité de gestion</b> : Loire-Allier-Cher-Indre	
<b>Code</b> : LCI_S_150	<b>Date de mise à jour</b> : 25/08/2016
<b>Auteur</b> : SPC LCI	




GÉOLOCALISATION	
Coordonnées WGS84 : X: 2.90865890 / Y: 47.27774240	
Coordonnées RGF93 (Lambert 93) X: 693095 / Y: 6686385	
Coordonnées RGF93 (ETRS89) : X: 2.9086589 / Y: 47.2777424	
Code Hydro: ----0000	Rive de référence: Gauche



Photo du recensement d'origine

	<b>19 Octobre 1846</b>	Altitude calculée de l'eau : <b>154.02 m</b>
Nature de l'inondation : <b>Débordement de cours d'eau</b>	Nature du repère : <b>Marque peinture ou encre</b>	

<b>GÉNÉRAL</b>	
<b>Code :</b> LCI_R_150_256	<b>Date de mise à jour :</b>
<b>Auteur :</b> SPC LCI	19/11/2018



<b>MARQUE</b>	
<hr/>	
<b>Maximum de l'inondation</b> : Oui	
<b>Visibilité</b> : Non renseigné	<b>État du repère</b> : Bon
<b>Pérennité</b> : Non renseigné	<b>Repère calculé</b> : Non
<b>PHEC</b> : Non	

<b>SOURCE DE REPÉRAGE : VISITE DE TERRAIN -</b>
<b>Type de repérage</b> : Source bibliographique
<b>Organisme</b> : DIREN Centre

<b>NIVELLEMENT D'ORIGINE</b>
<b>Méthode</b> : Cheminement topographique
<b>Organisme</b> : DIREN Centre
<b>Référence nivelée</b> : Marque d'inondation
<b>Description référence du repère</b> : marque de crue
<b>Système altimétrique</b> : NGF IGN 1969 (système normal)
<b>Altitude de la référence (en m)</b> : 154.020 m
<b>Différence entre le niveau d'eau et la référence (en m)</b> : 0.000 m
<b>Altitude calculée de l'eau (en m)</b> : 154.02 m