

	Commune : <b>COUARGUES</b>	Rivière : <b>La Loire</b>
<b>La Martinaterie</b>		
<b>Commentaires</b> : à la "Martinaterie" , sur l'encadrement de la porte d' entrée de la maison de la propriété. Nivellement a priori erroné : plutôt à 152.8 - 152.9 d'après MNT et diff. Eau/TN		<b>2</b> Repère(s) sur le site


<b>GÉNÉRAL</b>	
Unité de gestion : Loire-Allier-Cher-Indre	
Code : LCI_S_149	Date de mise à jour : 25/08/2016
Auteur : SPC LCI	



<b>GÉOLOCALISATION</b>	
Coordonnées WGS84 : X: 2.91386480 / Y: 47.29804690	
Coordonnées RGF93 (Lambert 93) X: 693491 / Y: 6688639.99	
Coordonnées RGF93 (ETRS89) : X: 2.9138648 / Y: 47.2980469	
Code Hydro: ----0000	Rive de référence: Gauche

	<b>27 septembre 1866</b>	Altitude calculée de l'eau : <b>152.37 m</b>
Nature de l'inondation : <b>Débordement de cours d'eau</b>		Nature du repère : <b>Marque gravée</b>

<b>GÉNÉRAL</b>	
Code : LCI_R_149_254	Date de mise à jour : 19/11/2018
Auteur : SPC LCI	



<b>MARQUE</b>	
Maximum de l'inondation : Oui	
Visibilité : Non renseigné	État du repère : Bon
Pérennité : Non renseigné	Repère calculé : Non
PHEC : Non	

<b>SOURCE DE REPÉRAGE : VISITE DE TERRAIN -</b>	
Type de repérage : Source bibliographique	
Organisme(s) : DIREN Centre	

<b>NIVELLEMENT D'ORIGINE</b>	
Méthode : Cheminement topographique	
Organisme : Géomètre (cabinet)	
Référence nivelée : Marque d'inondation	
Description référence du repère : marque de crue	
Système altimétrique : NGF IGN 1969 (système normal)	
Altitude de la référence (en m) : 152.370 m	
Différence entre le niveau d'eau et la référence (en m) : 0.000 m	
Altitude calculée de l'eau (en m) : 152.37 m	