

Commune : **LA MARCHE**Rivière : **La Loire**


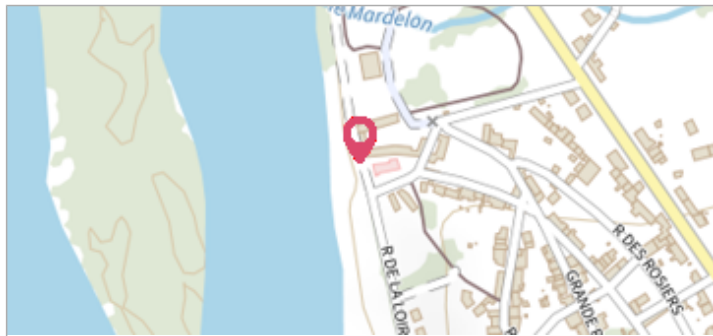
Église Saint-Martin, escalier

Commentaires : Ces repères de crue se situent sur l'escalier de l'église de Saint-Martin côté Loire au niveau de la rue de la Loire. Plus précisément, ils se trouvent sur la face amont de l'escalier. En 2022, ils ont été rénovés.

4

Repère(s) sur le site

GÉNÉRAL

Unité de gestion : Loire-Allier-Cher-Indre**Code :** LCI_S_112**Date de mise à jour :** 11/12/2023**Auteur :** SPC LCI

Vue du site éloignée

GÉOLOCALISATION


Coordonnées WGS84 : X: 3.03104710 / Y: 47.14103200**Coordonnées RGF93 (Lambert 93) :** X: 702353 / Y: 6671196.01**Coordonnées RGF93 (ETRS89) :** X: 3.0310471 / Y: 47.141032**Code Hydro :** ----0000**Rive de référence :** Droite**19 Octobre 1907**Nature de l'inondation : **Débordement de cours d'eau**Altitude calculée de l'eau : **162.055 m**Nature du repère : **Marque gravée**

Commentaires : Ce repère de crue est une marque gravée rouge. Elle est située sur la face amont de l'escalier de l'Église.

GÉNÉRAL

Code : LCI_R_112_199**Date de mise à jour :****Auteur :** SPC LCI

04/01/2023



Vue du repère éloignée

MARQUE

Texte : CRUE 1907**Maximum de l'inondation :** Oui**Visibilité :** Oui**État du repère :** Bon**Pérennité :** Longue**Repère calculé :** Non**PHEC :** Non

SOURCE DE REPÉRAGE : VISITE DE TERRAIN -

Type de repérage : Source bibliographique**Organisme :** DIREN Centre

NIVELLEMENT GPS - 01/08/2022

Méthode : GPS**Organisme :** SPC Loire-Allier-Cher-Indre**Référence nivelée :** Autre type de référence**Description référence du repère :** Muret de l'escalier (au dessus des repères)**Système altimétrique :** NGF IGN 1969 (système normal)**Altitude de la référence (en m) :** 162.890 m**Différence entre le niveau d'eau et la référence (en m) :** -0.835 m**Altitude calculée de l'eau (en m) :** 162.055 m