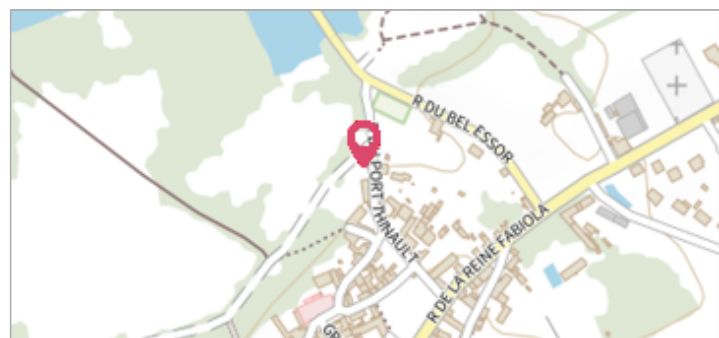
	Commune : DENEE	Rivière : La Loire
D.132		

Commentaires : Tout en bas de "Denée", sur les deux piliers d'entrée d'une propriété située le long de la D132. Très nombreux traits. Le nivellement a été fait par la subdivision de Chalonnnes (en NGF ortho) et vérifié par la DIREN le 17/01/2002 .	10	Repère(s) sur le site
---	----	-----------------------


GÉNÉRAL

Unité de gestion : Maine-Loire aval
Code : LCI_S_77 **Date de mise à jour :** 25/08/2016
Auteur : SPC LCI



GÉOLOCALISATION


Coordonnées WGS84 : X: -0.60812820 / Y: 47.38070390
Coordonnées RGF93 (Lambert 93) X: 427858 / Y: 6704037
Coordonnées RGF93 (ETRS89) : X: -0.6081282 / Y: 47.3807039
Code Hydro: ----0000 **Rive de référence:** Gauche

	1er septembre 1866	Altitude calculée de l'eau : 19.42 m
Nature de l'inondation : Débordement de cours d'eau		Nature du repère : Marque gravée

Commentaires : Cote convertie depuis le NGF ortho

GÉNÉRAL

Code : LCI_R_77_145 **Date de mise à jour :** 05/08/2018
Auteur : SPC LCI



MARQUE

Maximum de l'inondation : Oui
Visibilité : Non renseigné **État du repère :** Mauvais
Pérennité : Non renseigné **Repère calculé :** Non
PHEC : Non

SOURCE DE REPÉRAGE : ENQUÊTE ATLAS ZONES INONDABLES -

Type de repérage : Source bibliographique
Organisme(s) : DIREN Centre

NIVELLEMENT D'ORIGINE

Méthode : Cheminement topographique
Organisme : DIREN Centre
Référence nivelée : Marque d'inondation
Description référence du repère : marque de crue
Système altimétrique : NGF IGN 1969 (système normal)
Altitude de la référence (en m) : 19.420 m
Différence entre le niveau d'eau et la référence (en m) : 0.000 m
Altitude calculée de l'eau (en m) : 19.42 m