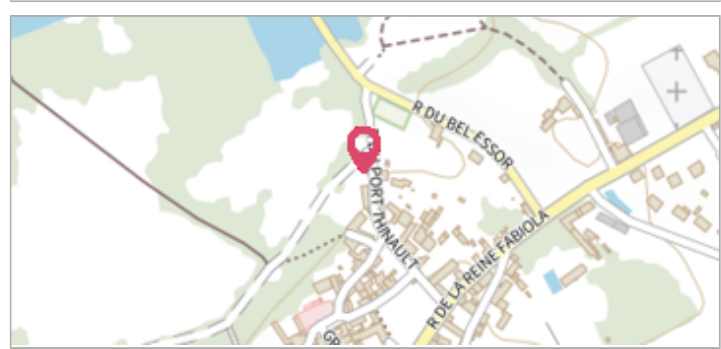
	Commune : <b>DENEE</b>	Rivière : <b>La Loire</b>
D.132		

<p><b>Commentaires :</b> Tout en bas de "Denée", sur les deux piliers d'entrée d'une propriété située le long de la D132. Très nombreux traits. Le nivellement a été fait par la subdivision de Chalonnnes (en NGF ortho ) et vérifié par la DIREN le 17/01/2002 .</p>	10	Repère(s) sur le site
--	----	-----------------------

**GÉNÉRAL**

---


**Unité de gestion :** Maine-Loire aval  
**Code :** LCI\_S\_77      **Date de mise à jour :** 25/08/2016  
**Auteur :** SPC LCI



**GÉOLOCALISATION**

---

**Coordonnées WGS84 :** X: -0.60812820 / Y: 47.38070390  
**Coordonnées RGF93 (Lambert 93)** X: 427858 / Y: 6704037  
**Coordonnées RGF93 (ETRS89)** : X: -0.6081282 / Y: 47.3807039  
**Code Hydro:** ----0000      **Rive de référence:** Gauche


	18 janvier 1843	Altitude calculée de l'eau : <b>19.55 m</b>
Nature de l'inondation : <b>Débordement de cours d'eau</b>		Nature du repère : <b>Marque gravée</b>

**Commentaires :** Cote convertie depuis le NGF ortho

**GÉNÉRAL**

---

**Code :** LCI\_R\_77\_143      **Date de mise à jour :** 12/01/2018  
**Auteur :** SPC LCI



**MARQUE**

---

**Maximum de l'inondation :** Oui  
**Visibilité :** Non renseigné      **État du repère :** Mauvais  
**Pérennité :** Non renseigné      **Repère calculé :** Non  
**PHEC :** Non

**SOURCE DE REPÉRAGE : ENQUÊTE ATLAS ZONES INONDABLES -**

---

**Type de repérage :** Source bibliographique  
**Organisme(s) :** DIREN Centre

**NIVELLEMENT D'ORIGINE**

---

**Méthode :** Cheminement topographique  
**Organisme :** DIREN Centre  
**Référence nivelée :** Marque d'inondation  
**Description référence du repère :** marque de crue  
**Système altimétrique :** NGF IGN 1969 (système normal)  
**Altitude de la référence (en m) :** 19.550 m  
**Différence entre le niveau d'eau et la référence (en m) :** 0.000 m  
**Altitude calculée de l'eau (en m) :** 19.55 m