

Commune : **ROCHEFORT-SUR-LOIRE**Rivière : **La Loire****Quai du Louet n°33****Commentaires :** Site CORELA S18R12. Au n° 33 du quai, à l'aval du pont, sur le pilier droit du portail d'entrée du chai**4**

Repère(s) sur le site

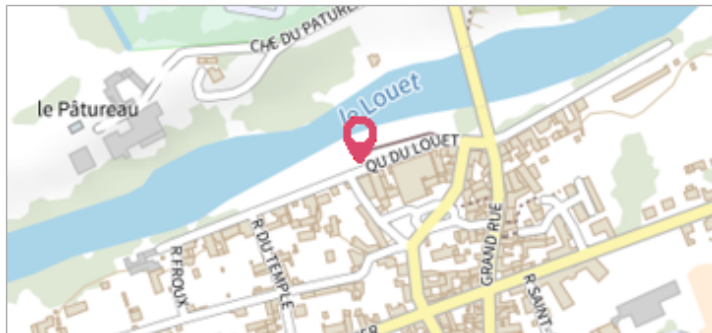
**GÉNÉRAL****Unité de gestion :** Maine-Loire aval**Code :** LCI\_S\_7826**Date de mise à jour :** 20/10/2025**Auteur :** SPC LCI

Photo du recensement d'origine

**GÉOLOCALISATION****Coordonnées WGS84 :** X: -0.65660750 / Y: 47.35852400**Coordonnées RGF93 (Lambert 93) :** X: 424090 / Y: 6701744**Coordonnées RGF93 (ETRS89) :** X: -0.6566075 / Y: 47.358524**Code Hydro:** ----0000**Rive de référence:** Gauche**Date inconnue ou approximative**Nature de l'inondation : **Non renseigné**Nature du repère : **Marque gravée****Commentaires :** Trait gravé. Support : porche - mur extérieur**GÉNÉRAL****Code :** CORELA\_R\_7826\_3**Date de mise à jour :****Auteur :** SPC MLA

24/07/2025



Vue du repère

**MARQUE****Texte :** 1969 ?**Maximum de l'inondation :** Non renseigné**Visibilité :** Non renseigné**État du repère :** Mauvais**Pérennité :** Non renseigné**Repère calculé :** Non renseigné**PHEC :** Non renseigné**SOURCE DE REPÉRAGE :** RECENSEMENT DREAL PAYS-DE-LA-LOIRE - CORELA - 2005-2006 -**Type de repérage :** Source bibliographique

Commune : **ROCHEFORT-SUR-LOIRE**Rivière : **La Loire****Quai du Louet n°33****Commentaires :** Site CORELA S18R12. Au n° 33 du quai, à l'aval du pont, sur le pilier droit du portail d'entrée du chai**4**

Repère(s) sur le site

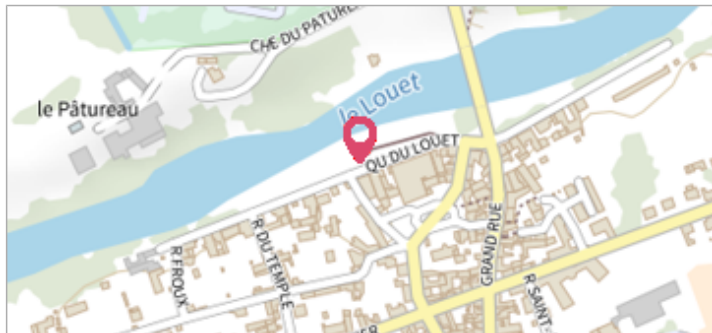
**GÉNÉRAL****Unité de gestion :** Maine-Loire aval**Code :** LCI\_S\_7826**Date de mise à jour :** 20/10/2025**Auteur :** SPC LCI

Photo du recensement d'origine

**GÉOLOCALISATION****Coordonnées WGS84 :** X: -0.65660750 / Y: 47.35852400**Coordonnées RGF93 (Lambert 93) :** X: 424090 / Y: 6701744**Coordonnées RGF93 (ETRS89) :** X: -0.6566075 / Y: 47.358524**Code Hydro:** ----0000**Rive de référence:** Gauche**1982**Nature de l'inondation : **Débordement de cours d'eau**Altitude calculée de l'eau : **18.96 m**Nature du repère : **Marque gravée****Commentaires :** Trait gravé. Support : porche - mur extérieur**GÉNÉRAL****Code :** CORELA\_R\_7826\_4**Date de mise à jour :****Auteur :** SPC MLA

20/10/2025



Vue du repère

**MARQUE****Maximum de l'inondation :** Oui**Visibilité :** Non renseigné**État du repère :** Mauvais**Pérennité :** Non renseigné**Repère calculé :** Non**PHEC :** Non**SOURCE DE REPÉRAGE :** RECENSEMENT DREAL PAYS-DE-LA-LOIRE - CORELA - 2005-2006 -**Type de repérage :** Source bibliographique**NIVELLEMENT D'ORIGINE****Méthode :** Cheminement topographique**Organisme :** DIREN Centre**Référence nivelée :** Marque d'inondation**Description référence du repère :** Marque de crue**Système altimétrique :** NGF IGN 1969 (système normal)**Altitude de la référence (en m) :** 18.960 m**Différence entre le niveau d'eau et la référence (en m) :** 0.000 m**Altitude calculée de l'eau (en m) :** 18.96

Commune : **ROCHEFORT-SUR-LOIRE**Rivière : **La Loire****Quai du Louet n°33****Commentaires :** Site CORELA S18R12. Au n° 33 du quai, à l'aval du pont, sur le pilier droit du portail d'entrée du chai**4**

Repère(s) sur le site

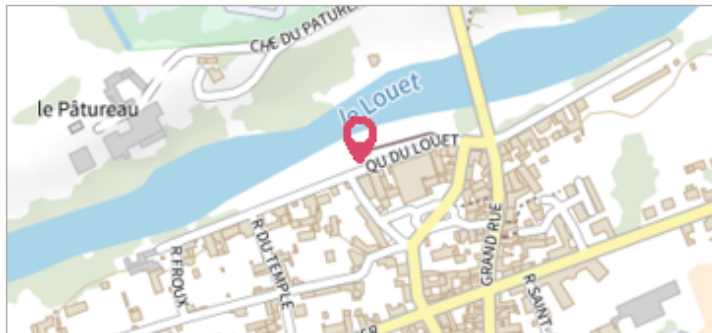
**GÉNÉRAL****Unité de gestion :** Maine-Loire aval**Code :** LCI\_S\_7826**Date de mise à jour :** 20/10/2025**Auteur :** SPC LCI

Photo du recensement d'origine

**GÉOLOCALISATION****Coordonnées WGS84 :** X: -0.65660750 / Y: 47.35852400**Coordonnées RGF93 (Lambert 93) :** X: 424090 / Y: 6701744**Coordonnées RGF93 (ETRS89) :** X: -0.6566075 / Y: 47.358524**Code Hydro :** ----0000**Rive de référence :** Gauche**1910**Nature de l'inondation : **Débordement de cours d'eau**Altitude calculée de l'eau : **19.14 m**Nature du repère : **Marque gravée****Commentaires :** Trait gravé. Support : porche - mur extérieur**GÉNÉRAL****Code :** CORELA\_R\_7826\_1**Date de mise à jour :****Auteur :** SPC MLA

20/10/2025



Vue du repère

**MARQUE****Maximum de l'inondation :** Oui**Visibilité :** Non renseigné**État du repère :** Mauvais**Pérennité :** Non renseigné**Repère calculé :** Non**PHEC :** Non**SOURCE DE REPÉRAGE :** RECENSEMENT DREAL PAYS-DE-LA-LOIRE - CORELA - 2005-2006 -**Type de repérage :** Source bibliographique**NIVELLEMENT EFFECTUÉ PAR LE SPC MLA - 16/04/2025****Méthode :** GPS**Référence nivelée :** Marque d'inondation**Système altimétrique :** NGF IGN 1969 (système normal)**Altitude de la référence (en m) :** 19.140 m**Altitude calculée de l'eau (en m) :** 19.14

Commune : **ROCHEFORT-SUR-LOIRE**Rivière : **La Loire****Quai du Louet n°33****Commentaires :** Site CORELA S18R12. Au n° 33 du quai, à l'aval du pont, sur le pilier droit du portail d'entrée du chai**4**

Repère(s) sur le site

**GÉNÉRAL****Unité de gestion :** Maine-Loire aval**Code :** LCI\_S\_7826**Date de mise à jour :** 20/10/2025**Auteur :** SPC LCI

Photo du recensement d'origine

**GÉOLOCALISATION****Coordonnées WGS84 :** X: -0.65660750 / Y: 47.35852400**Coordonnées RGF93 (Lambert 93) :** X: 424090 / Y: 6701744**Coordonnées RGF93 (ETRS89) :** X: -0.6566075 / Y: 47.358524**Code Hydro:** ----0000**Rive de référence:** Gauche**1936**Nature de l'inondation : **Non renseigné**Altitude calculée de l'eau : **18.94 m**Nature du repère : **Marque gravée****Commentaires :** Trait gravé. Support : porche - mur extérieur**GÉNÉRAL****Code :** CORELA\_R\_7826\_2**Date de mise à jour :****Auteur :** SPC MLA

20/10/2025



Vue du repère

**MARQUE****Maximum de l'inondation :** Oui**Visibilité :** Non renseigné**État du repère :** Mauvais**Pérennité :** Non renseigné**Repère calculé :** Non**PHEC :** Non**SOURCE DE REPÉRAGE :** RECENSEMENT DREAL PAYS-DE-LA-LOIRE - CORELA - 2005-2006 -**Type de repérage :** Source bibliographique**NIVELLEMENT EFFECTUÉ PAR LE SPC MLA - 16/04/2025****Méthode :** GPS**Référence nivelée :** Marque d'inondation**Système altimétrique :** NGF IGN 1969 (système normal)**Altitude de la référence (en m) :** 18.940 m**Altitude calculée de l'eau (en m) :** 18.94