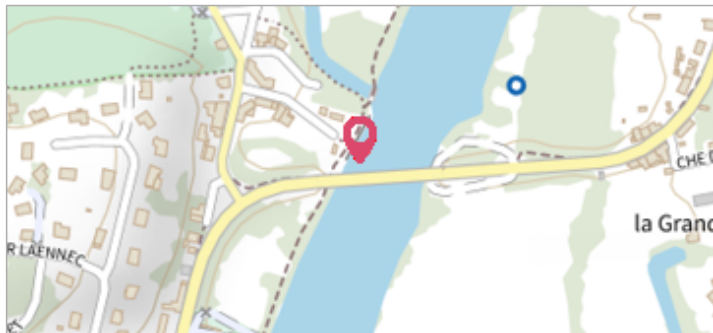


Commune : **MONTREUIL-JUIGNE**Rivière : **La Mayenne****Pont D768****Commentaires** : Site CORELA S65R3 - Pont - Excellent état - à préciser**4**

Repère(s) sur le site

GÉNÉRAL**Unité de gestion** : Maine-Loire aval**Code** : LCI_S_7811**Date de mise à jour** : 25/08/2016**Auteur** : SPC LCI**GÉOLOCALISATION****Coordonnées WGS84** : X: -0.61411220 / Y: 47.54007020**Coordonnées RGF93 (Lambert 93)** X: 428217 / Y: 6721743**Coordonnées RGF93 (ETRS89)** : X: -0.6141122 / Y: 47.5400702**Code Hydro**: M---0090**Rive de référence**: Droite**1910**Altitude calculée de l'eau : **20.799 m**Nature de l'inondation : **Débordement de cours d'eau**Nature du repère : **Marque gravée****Commentaires** : Ancien pont de Juigne-Bene, piédroit de la culée rive droite**GÉNÉRAL****Code** : IGN_R_V.A.03 - 27-I**Date de mise à jour** :**Auteur** : IGN

16/04/2018

MARQUE**Maximum de l'inondation** : Oui**Visibilité** : Non renseigné**État du repère** : Non renseigné**Pérennité** : Non renseigné**Repère calculé** : Non renseigné**PHEC** : Non renseigné**SOURCE DE REPÉRAGE : RECENSEMENT DE REPÈRES DE CRUES
ISSUS DE LA BASE DE DONNÉES GÉODÉSIQUE DE L'IGN -
27/02/2017****Type de repérage** : Source bibliographique**Organisme** : IGN**NIVELLEMENT INITIAL - 01/01/1987****Méthode** : Non renseigné**Organisme** : IGN**Commentaires sur le nivellement** : A l'extrémité aval**Référence nivelée** : Marque d'inondation**Système altimétrique** : NGF IGN 1969 (système normal)**Altitude de la référence (en m)** : 20.799 m**Altitude calculée de l'eau (en m)** : 20.799


Commune : **MONTREUIL-JUIGNE**

Rivière : **La Mayenne**

Pont D768

Commentaires : Site CORELA S65R3 - Pont - Excellent état - à préciser

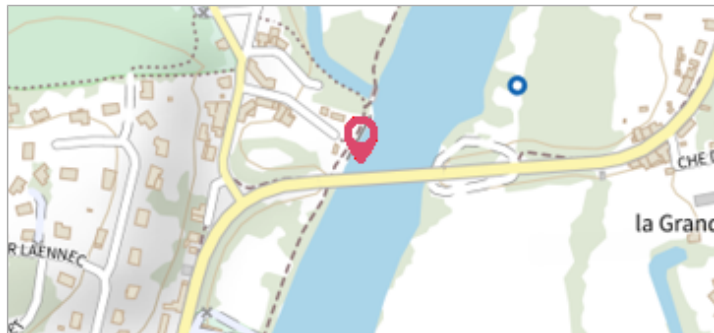
4 Repère(s) sur le site

GÉNÉRAL

Unité de gestion : Maine-Loire aval

Code : LCI_S_7811 **Date de mise à jour** : 25/08/2016

Auteur : SPC LCI



GÉOLOCALISATION

Coordonnées WGS84 : X: -0.61411220 / Y: 47.54007020

Coordonnées RGF93 (Lambert 93) X: 428217 / Y: 6721743

Coordonnées RGF93 (ETRS89) : X: -0.6141122 / Y: 47.5400702

Code Hydro: M---0090 **Rive de référence**: Droite


1936

Nature de l'inondation : **Débordement de cours d'eau**

Nature du repère : **Plaque**

Commentaires : Site CORELA S65R3. Plaque en métal. Pont

GÉNÉRAL

Code : LCI_S_7811_A **Date de mise à jour** : 08/10/2019

Auteur : SPC MLA



Vue du repère

MARQUE

Maximum de l'inondation : Non renseigné

Visibilité : Non renseigné **État du repère** : Bon

Pérennité : Non renseigné **Repère calculé** : Non renseigné

PHEC : Non renseigné

SOURCE DE REPÉRAGE : RECENSEMENT DREAL PAYS-DE-LA-LOIRE - CORELA - 2005-2006 -

Type de repérage : Source bibliographique


Commune : **MONTREUIL-JUIGNE**

Rivière : **La Mayenne**

Pont D768

Commentaires : Site CORELA S65R3 - Pont - Excellent état - à préciser

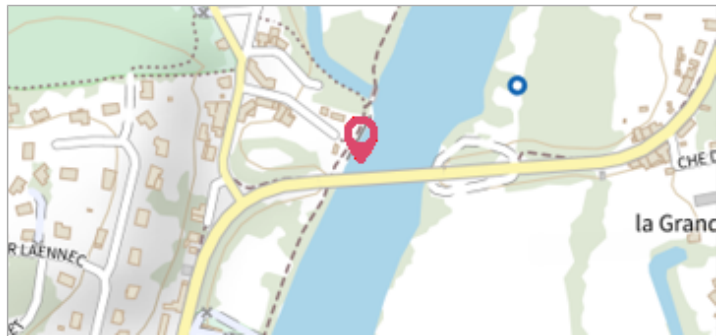
4 Repère(s) sur le site

GÉNÉRAL

Unité de gestion : Maine-Loire aval

Code : LCI_S_7811 Date de mise à jour : 25/08/2016

Auteur : SPC LCI



GÉOLOCALISATION

Coordonnées WGS84 : X: -0.61411220 / Y: 47.54007020

Coordonnées RGF93 (Lambert 93) X: 428217 / Y: 6721743

Coordonnées RGF93 (ETRS89) : X: -0.6141122 / Y: 47.5400702

Code Hydro: M---0090 Rive de référence: Droite


1982

Nature de l'inondation : **Débordement de cours d'eau**

Nature du repère : **Plaque**

Commentaires : Site CORELA S65R3. Plaque en métal. Pont

GÉNÉRAL

Code : LCI_S_7811_B Date de mise à jour : 08/10/2019

Auteur : SPC MLA



Vue du repère

MARQUE

Maximum de l'inondation : Non renseigné

Visibilité : Non renseigné État du repère : Bon

Pérennité : Non renseigné Repère calculé : Non renseigné

PHEC : Non renseigné

SOURCE DE REPÉRAGE : RECENSEMENT DREAL PAYS-DE-LA-LOIRE - CORELA - 2005-2006 -

Type de repérage : Source bibliographique


Commune : **MONTREUIL-JUIGNE**

Rivière : **La Mayenne**

Pont D768

Commentaires : Site CORELA S65R3 - Pont - Excellent état - à préciser

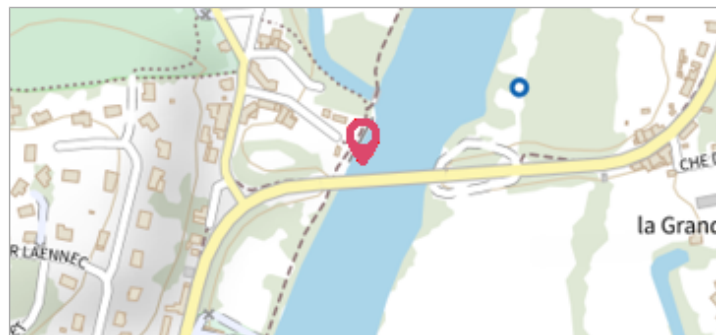
4 Repère(s) sur le site

GÉNÉRAL

Unité de gestion : Maine-Loire aval

Code : LCI_S_7811 **Date de mise à jour** : 25/08/2016

Auteur : SPC LCI




GÉOLOCALISATION

Coordonnées WGS84 : X: -0.61411220 / Y: 47.54007020

Coordonnées RGF93 (Lambert 93) X: 428217 / Y: 6721743

Coordonnées RGF93 (ETRS89) : X: -0.6141122 / Y: 47.5400702

Code Hydro: M---0090 **Rive de référence**: Droite


1995

Nature de l'inondation : **Débordement de cours d'eau**

Nature du repère : **Plaque**

Commentaires : Site CORELA S65R3. Plaque en métal. Pont

GÉNÉRAL

Code : LCI_S_7811_C **Date de mise à jour** : 08/10/2019

Auteur : SPC MLA



Vue du repère

MARQUE

Maximum de l'inondation : Non renseigné

Visibilité : Non renseigné **État du repère** : Bon

Pérennité : Non renseigné **Repère calculé** : Non renseigné

PHEC : Non renseigné

SOURCE DE REPÉRAGE : RECENSEMENT DREAL PAYS-DE-LA-LOIRE - CORELA - 2005-2006 -

Type de repérage : Source bibliographique