


Commune : **GREZ-NEUVILLE** | Rivière : **La Mayenne**


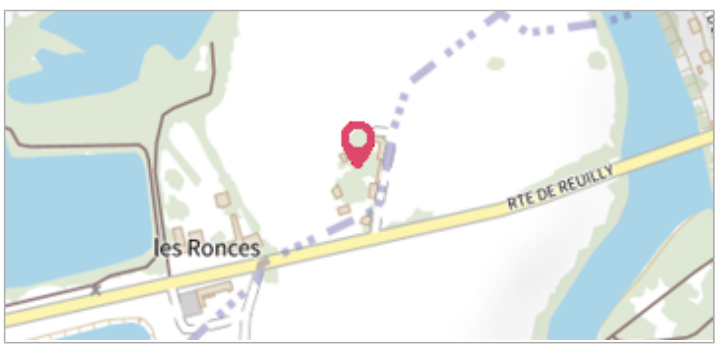
 **Maison éclusière**

Commentaires : Site CORELA S45R3 - Mur extérieur - Excellent état - à préciser

2 Repère(s) sur le site


GÉNÉRAL

Unité de gestion : Maine-Loire aval
Code : LCI_S_7801 **Date de mise à jour :** 23/04/2026
Auteur : SPC LCI



GÉOLOCALISATION


Coordonnées WGS84 : X: -0.68663150 / Y: 47.60421020
Coordonnées RGF93 (Lambert 93) : X: 423100 / Y: 6729113
Coordonnées RGF93 (ETRS89) : X: -0.6866315 / Y: 47.6042102
Code Hydro: M---0090 **Rive de référence:** Droite

 **2001** Nature de l'inondation : **Débordement de cours d'eau** Nature du repère : **Marque peinture ou encre**

Commentaires : Mur extérieur - relevé CORELA

GÉNÉRAL

Code : SPCMLA_R_7801_2 **Date de mise à jour :** 04/11/2018
Auteur : SPC MLA



MARQUE

Maximum de l'inondation : Oui
Visibilité : Non renseigné **État du repère :** Disparu
Pérennité : Non renseigné **Repère calculé :** Non renseigné
PHEC : Non renseigné

SOURCE DE REPÉRAGE : RECENSEMENT DDT DU MAINE-ET-LOIRE - 09/02/2018

Type de repérage : Source bibliographique
Organisme(s) : DDT 49

Commune : **GREZ-NEUVILLE** | Rivière : **La Mayenne**

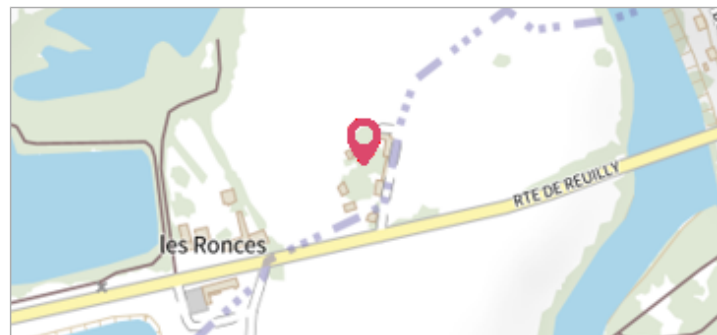
Maison éclusière

Commentaires : Site CORELA S45R3 - Mur extérieur - Excellent état - à préciser

2 Repère(s) sur le site

GÉNÉRAL

Unité de gestion : Maine-Loire aval
Code : LCI_S_7801 **Date de mise à jour :** 23/04/2026
Auteur : SPC LCI



GÉOLOCALISATION

Coordonnées WGS84 : X: -0.68663150 / Y: 47.60421020
Coordonnées RGF93 (Lambert 93) : X: 423100 / Y: 6729113
Coordonnées RGF93 (ETRS89) : X: -0.6866315 / Y: 47.6042102
Code Hydro: M---0090 **Rive de référence:** Droite

29 janvier 1995 Altitude calculée de l'eau : **21.73 m**

Nature de l'inondation : **Débordement de cours d'eau** Nature du repère : **Marque peinture ou encre**

Commentaires : Mur extérieur - relevé CORELA

GÉNÉRAL

Code : SPCMLA_R_7801_1 **Date de mise à jour :** 23/04/2026
Auteur : SPC MLA



MARQUE

Maximum de l'inondation : Oui
Visibilité : Non renseigné **État du repère :** Disparu
Pérennité : Non renseigné **Repère calculé :** Non renseigné
PHEC : Non renseigné

SOURCE DE REPÉRAGE : RECENSEMENT DDT DU MAINE-ET-LOIRE - 09/02/2018

Type de repérage : Source bibliographique
Organisme(s) : DDT 49

NIVELLEMENT RÉALISÉ PAR LE SPC MAINE LOIRE AVAL - 22/04/2026

Méthode : GPS
Référence nivelée : Marque d'inondation
Système altimétrique : NGF IGN 1969 (système normal)
Altitude de la référence (en m) : 21.730 m
Altitude calculée de l'eau (en m) : 21.73