	Commune : CHAMBELLAY	Rivière : La Mayenne
	Lavoir en amont du Pont	
Commentaires : Site CORELA S75R3 - Mur extérieur - Mauvais état - à préciser		3 Repère(s) sur le site


GÉNÉRAL

Unité de gestion : Maine-Loire aval
Code : LCI_S_7794 **Date de mise à jour :** 25/08/2016
Auteur : SPC LCI



GÉOLOCALISATION

Coordonnées WGS84 : X: -0.67956020 / Y: 47.69082820
Coordonnées RGF93 (Lambert 93) X: 424079 / Y: 6738701
Coordonnées RGF93 (ETRS89) : X: -0.6795602 / Y: 47.6908282
Code Hydro: M---0090 **Rive de référence:** Droite

	1966	Nature de l'inondation : Débordement de cours d'eau	Nature du repère : Marque peinture ou encre
	Commentaires : Relevé CORELA		

GÉNÉRAL

Code : SPCMLA_R_7794_1 **Date de mise à jour :** 04/11/2018
Auteur : SPC MLA




MARQUE

Maximum de l'inondation : Oui
Visibilité : Non renseigné **État du repère :** Mauvais
Pérennité : Non renseigné **Repère calculé :** Non renseigné
PHEC : Non renseigné

SOURCE DE REPÉRAGE : RECENSEMENT DDT DU MAINE-ET-LOIRE - 09/02/2018

Type de repérage : Source bibliographique
Organisme : DDT 49

	Commune : CHAMBELLAY	Rivière : La Mayenne
	Lavoir en amont du Pont	
Commentaires : Site CORELA S75R3 - Mur extérieur - Mauvais état - à préciser		3 Repère(s) sur le site

GÉNÉRAL

Unité de gestion : Maine-Loire aval
Code : LCI_S_7794 **Date de mise à jour :** 25/08/2016
Auteur : SPC LCI




GÉOLOCALISATION

Coordonnées WGS84 : X: -0.67956020 / Y: 47.69082820
Coordonnées RGF93 (Lambert 93) X: 424079 / Y: 6738701
Coordonnées RGF93 (ETRS89) : X: -0.6795602 / Y: 47.6908282
Code Hydro: M---0090 **Rive de référence:** Droite

	1971 Nature de l'inondation : Débordement de cours d'eau	Nature du repère : Marque peinture ou encre
	Commentaires : Relevé CORELA	

GÉNÉRAL

Code : SPCMLA_R_7794_2 **Date de mise à jour :** 04/11/2018
Auteur : SPC MLA




MARQUE

Maximum de l'inondation : Oui
Visibilité : Non renseigné **État du repère :** Mauvais
Pérennité : Non renseigné **Repère calculé :** Non renseigné
PHEC : Non renseigné

SOURCE DE REPÉRAGE : RECENSEMENT DDT DU MAINE-ET-LOIRE - 09/02/2018

Type de repérage : Source bibliographique
Organisme : DDT 49

	Commune : CHAMBELLAY	Rivière : La Mayenne
	Lavoir en amont du Pont	
Commentaires : Site CORELA S75R3 - Mur extérieur - Mauvais état - à préciser		3 Repère(s) sur le site


GÉNÉRAL

Unité de gestion : Maine-Loire aval
Code : LCI_S_7794 **Date de mise à jour :** 25/08/2016
Auteur : SPC LCI




GÉOLOCALISATION

Coordonnées WGS84 : X: -0.67956020 / Y: 47.69082820
Coordonnées RGF93 (Lambert 93) X: 424079 / **Y:** 6738701
Coordonnées RGF93 (ETRS89) : X: -0.6795602 / Y: 47.6908282
Code Hydro: M---0090 **Rive de référence:** Droite

	1995	Nature de l'inondation : Débordement de cours d'eau	Nature du repère : Marque peinture ou encre
	Commentaires : Relevé CORELA		

GÉNÉRAL

Code : SPCMLA_R_7794_3 **Date de mise à jour :** 04/11/2018
Auteur : SPC MLA



MARQUE

Maximum de l'inondation : Oui
Visibilité : Non renseigné **État du repère :** Mauvais
Pérennité : Non renseigné **Repère calculé :** Non renseigné
PHEC : Non renseigné

SOURCE DE REPÉRAGE : RECENSEMENT DDT DU MAINE-ET-LOIRE - 09/02/2018

Type de repérage : Source bibliographique
Organisme : DDT 49