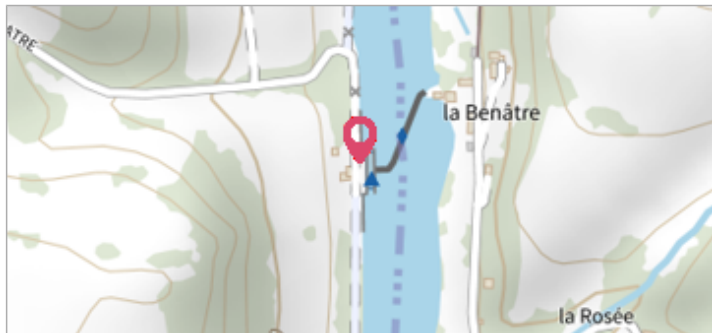


Commune : **ORIGNE**Rivière : **La Mayenne****Maison éclusière de la Benâtre****Commentaires** : Site CORELA S80R4 - Mur extérieur - Mauvais état - à préciser**2**

Repère(s) sur le site


**GÉNÉRAL****Unité de gestion** : Maine-Loire aval**Code** : LCI\_S\_7756**Date de mise à jour** : 25/08/2016**Auteur** : SPC LCI**GÉOLOCALISATION****Coordonnées WGS84** : X: -0.72040390 / Y: 47.95004330**Coordonnées RGF93 (Lambert 93)** X: 422375 / Y: 6767614**Coordonnées RGF93 (ETRS89)** : X: -0.7204039 / Y: 47.9500433**Code Hydro**: M---0090**Rive de référence**: Droite**Janvier 1995**Altitude calculée de l'eau : **37.1 m**Nature de l'inondation : **Débordement de cours d'eau**Nature du repère : **Non renseigné****GÉNÉRAL****Code** : 2018\_MAY\_R\_258\_1**Date de mise à jour** :**Auteur** : SPC MLA

08/01/2019

**MARQUE****Maximum de l'inondation** : Oui**Visibilité** : Non renseigné**État du repère** : Non renseigné**Pérennité** : Non renseigné**Repère calculé** : Non renseigné**PHEC** : Non renseigné**SOURCE DE REPÉRAGE : RECENSEMENT DES REPÈRES DE CRUES SUR LE DÉPARTEMENT DE LA MAYENNE, RÉALISÉ PAR LA DDT 53**

-

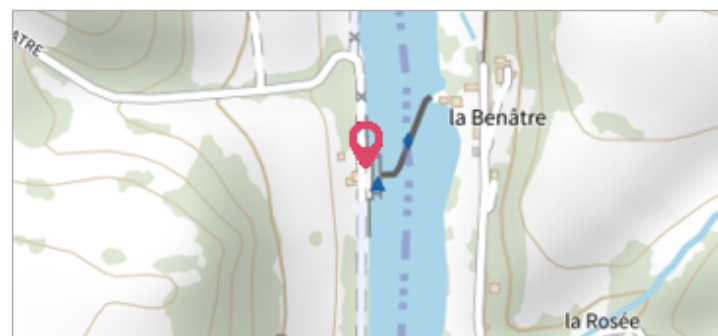
**Type de repérage** : Source bibliographique**Organisme** : DDT 53**NIVELLEMENT D'ORIGINE****Méthode** : Non renseigné**Référence nivelée** : Marque d'inondation**Système altimétrique** : NGF IGN 1969 (système normal)**Altitude de la référence (en m)** : 37.100 m**Altitude calculée de l'eau (en m)** : 37.1

	Commune : <b>ORIGNE</b>	Rivière : <b>La Mayenne</b>
	<b>Maison éclusière de la Benâtre</b>	
<b>Commentaires :</b> Site CORELA S80R4 - Mur extérieur - Mauvais état - à préciser		<b>2</b> Repère(s) sur le site

**GÉNÉRAL**

---


**Unité de gestion :** Maine-Loire aval  
**Code :** LCI\_S\_7756 **Date de mise à jour :** 25/08/2016  
**Auteur :** SPC LCI



**GÉOLOCALISATION**

---


**Coordonnées WGS84 :** X: -0.72040390 / Y: 47.95004330  
**Coordonnées RGF93 (Lambert 93)** X: 422375 / Y: 6767614  
**Coordonnées RGF93 (ETRS89)** : X: -0.7204039 / Y: 47.9500433  
**Code Hydro:** M---0090 **Rive de référence:** Droite

	<b>1942</b>	Nature de l'inondation : <b>Débordement de cours d'eau</b>	Nature du repère : <b>Marque peinture ou encre</b>
	<b>Commentaires :</b> Mur extérieur		

**GÉNÉRAL**

---

**Code :** 2018\_MAY\_R\_258\_2 **Date de mise à jour :** 06/12/2018  
**Auteur :** SPC MLA



**MARQUE**

---

**Maximum de l'inondation :** Oui  
**Visibilité :** Non renseigné **État du repère :** Mauvais  
**Pérennité :** Non renseigné **Repère calculé :** Non renseigné  
**PHEC :** Non renseigné

**SOURCE DE REPÉRAGE : RECENSEMENT DES REPÈRES DE CRUES SUR LE DÉPARTEMENT DE LA MAYENNE, RÉALISÉ PAR LA DDT 53**

---

**Type de repérage :** Source bibliographique  
**Organisme :** DDT 53