Commune : **BOUCHEMAINE** | Rivière : **La Maine**

n°7 quai de la Noë

Commentaires : Site CORELA S13R1 - Mur extérieur - Excellent état - à préciser

4 Repère(s) sur le site

GÉNÉRAL

Unité de gestion : Maine-Loire aval
Code : LCI_S_7688 **Date de mise à jour :** 25/08/2016
Auteur : SPC LCI

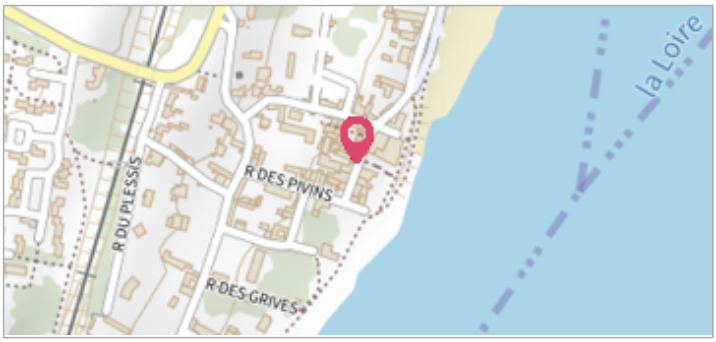

GÉOLOCALISATION

Coordonnées WGS84 : X: -0.60857520 / Y: 47.42182710
Coordonnées RGF93 (Lambert 93) X: 428033 / Y: 6708602
Coordonnées RGF93 (ETRS89) : X: -0.6085752 / Y: 47.4218271
Code Hydro: M4--0190 **Rive de référence:** Droite

1995

Nature de l'inondation : **Débordement de cours d'eau** Nature du repère : **Marque gravée**

Commentaires : Mur extérieur - mur intérieur

GÉNÉRAL

Code : SPCMLA_R_7688_1 **Date de mise à jour :** 03/10/2018
Auteur : SPC MLA

Auteur - CORELA

MARQUE

Maximum de l'inondation : Oui
Visibilité : Non renseigné **État du repère :** Bon
Pérennité : Non renseigné **Repère calculé :** Non renseigné
PHEC : Non renseigné

SOURCE DE REPÉRAGE : RECENSEMENT DDT DU MAINE-ET-LOIRE - 09/02/2018

Type de repérage : Source bibliographique
Organisme : DDT 49

Commune : **BOUCHEMAINE** | Rivière : **La Maine**

n°7 quai de la Noë

Commentaires : Site CORELA S13R1 - Mur extérieur - Excellent état - à préciser

4 Repère(s) sur le site

GÉNÉRAL

Unité de gestion : Maine-Loire aval
Code : LCI_S_7688 **Date de mise à jour :** 25/08/2016
Auteur : SPC LCI

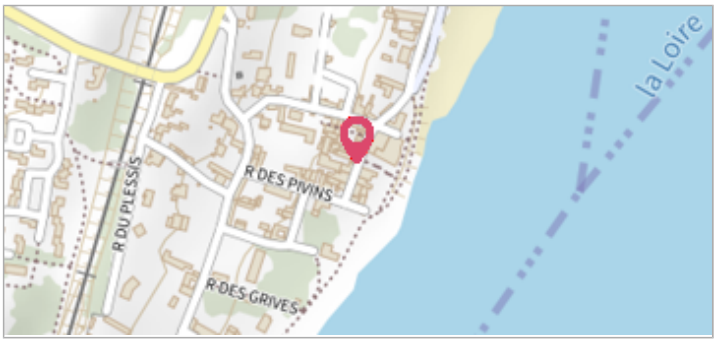

GÉOLOCALISATION

Coordonnées WGS84 : X: -0.60857520 / Y: 47.42182710
Coordonnées RGF93 (Lambert 93) X: 428033 / Y: 6708602
Coordonnées RGF93 (ETRS89) : X: -0.6085752 / Y: 47.4218271
Code Hydro: M4--0190 **Rive de référence:** Droite

2000

Nature de l'inondation : **Débordement de cours d'eau** Nature du repère : **Marque gravée**

Commentaires : Mur extérieur - mur intérieur

GÉNÉRAL

Code : SPCMLA_R_7688_2 **Date de mise à jour :** 03/10/2018
Auteur : SPC MLA

Auteur - CORELA

MARQUE

Maximum de l'inondation : Oui
Visibilité : Non renseigné **État du repère :** Bon
Pérennité : Non renseigné **Repère calculé :** Non renseigné
PHEC : Non renseigné

SOURCE DE REPÉRAGE : RECENSEMENT DDT DU MAINE-ET-LOIRE - 09/02/2018

Type de repérage : Source bibliographique
Organisme : DDT 49

Commune : **BOUCHEMAINE** | Rivière : **La Maine**

n°7 quai de la Noë

Commentaires : Site CORELA S13R1 - Mur extérieur - Excellent état - à préciser

4 Repère(s) sur le site

GÉNÉRAL

Unité de gestion : Maine-Loire aval
Code : LCI_S_7688 **Date de mise à jour :** 25/08/2016
Auteur : SPC LCI

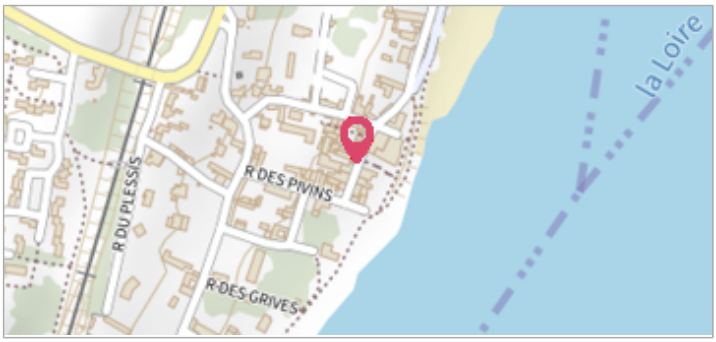

GÉOLOCALISATION

Coordonnées WGS84 : X: -0.60857520 / Y: 47.42182710
Coordonnées RGF93 (Lambert 93) X: 428033 / Y: 6708602
Coordonnées RGF93 (ETRS89) : X: -0.6085752 / Y: 47.4218271
Code Hydro: M4--0190 **Rive de référence:** Droite

2001

Nature de l'inondation : **Débordement de cours d'eau** Nature du repère : **Marque gravée**

Commentaires : Mur extérieur - mur intérieur

GÉNÉRAL

Code : SPCMLA_R_7688_3 **Date de mise à jour :** 02/11/2018
Auteur : SPC MLA

Auteur - CORELA

MARQUE

Maximum de l'inondation : Oui
Visibilité : Non renseigné **État du repère :** Bon
Pérennité : Non renseigné **Repère calculé :** Non renseigné
PHEC : Non renseigné

SOURCE DE REPÉRAGE : RECENSEMENT DDT DU MAINE-ET-LOIRE - 09/02/2018

Type de repérage : Source bibliographique
Organisme : DDT 49

Commune : **BOUCHEMAINE** | Rivière : **La Maine**

n°7 quai de la Noë

Commentaires : Site CORELA S13R1 - Mur extérieur - Excellent état - à préciser

4 Repère(s) sur le site

GÉNÉRAL

Unité de gestion : Maine-Loire aval
Code : LCI_S_7688 **Date de mise à jour :** 25/08/2016
Auteur : SPC LCI

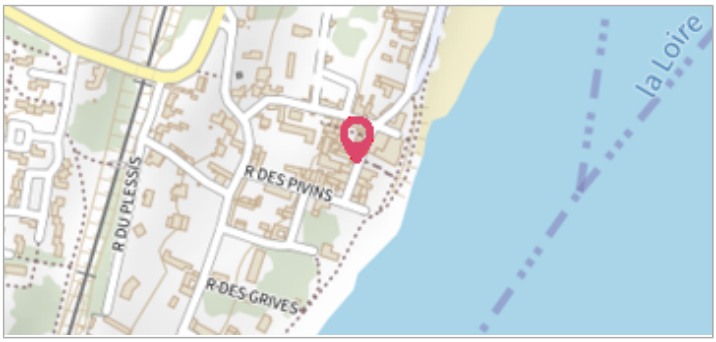

GÉOLOCALISATION

Coordonnées WGS84 : X: -0.60857520 / Y: 47.42182710
Coordonnées RGF93 (Lambert 93) X: 428033 / Y: 6708602
Coordonnées RGF93 (ETRS89) : X: -0.6085752 / Y: 47.4218271
Code Hydro: M4--0190 **Rive de référence:** Droite

2004

Nature de l'inondation : **Débordement de cours d'eau** Nature du repère : **Marque gravée**

Commentaires : Mur extérieur - mur intérieur

GÉNÉRAL

Code : SPCMLA_R_7688_4 **Date de mise à jour :** 02/11/2018
Auteur : SPC MLA

Auteur - CORELA

MARQUE

Maximum de l'inondation : Oui
Visibilité : Non renseigné **État du repère :** Bon
Pérennité : Non renseigné **Repère calculé :** Non renseigné
PHEC : Non renseigné

SOURCE DE REPÉRAGE : RECENSEMENT DDT DU MAINE-ET-LOIRE - 09/02/2018

Type de repérage : Source bibliographique
Organisme : DDT 49