

Commune : **LE MANS** | Rivière : **La Sarthe**

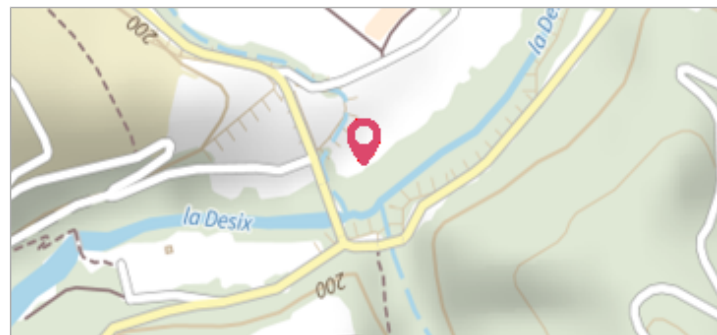
**Passerelle d'Enfer (2ème)**

**Commentaires** : Site CORELA S128R7 - Mur extérieur - Bon état - à préciser

**3** Repère(s) sur le site

**GÉNÉRAL**

Unité de gestion : Maine-Loire aval  
 Code : LCI\_S\_7594      Date de mise à jour : 25/08/2016  
 Auteur : SPC LCI



**GÉOLOCALISATION**

Coordonnées WGS84 : X: 0.19884010 / Y: 48.01307680  
 Coordonnées RGF93 (Lambert 93) X: 491186 / Y: 6771781  
 Coordonnées RGF93 (ETRS89) : X: 0.1988401 / Y: 48.0130768  
 Code Hydro: M---0060      Rive de référence: Gauche

**1966** Nature de l'inondation : **Non renseigné**      Nature du repère : **Plaque**

**Commentaires** : Plaque en plastique. Support : Mur de bas, culée de la passerelle

**GÉNÉRAL**

Code : CORELA\_R\_7594\_1      Date de mise à jour : 04/10/2019  
 Auteur : SPC MLA



Vue du repère

**MARQUE**

Maximum de l'inondation : Non renseigné  
 Visibilité : Non renseigné      État du repère : Bon  
 Pérennité : Non renseigné      Repère calculé : Non renseigné  
 PHEC : Non renseigné

**SOURCE DE REPÉRAGE : RECENSEMENT DREAL PAYS-DE-LA-LOIRE - CORELA - 2005-2006 -**

Type de repérage : Source bibliographique

Commune : **LE MANS** | Rivière : **La Sarthe**

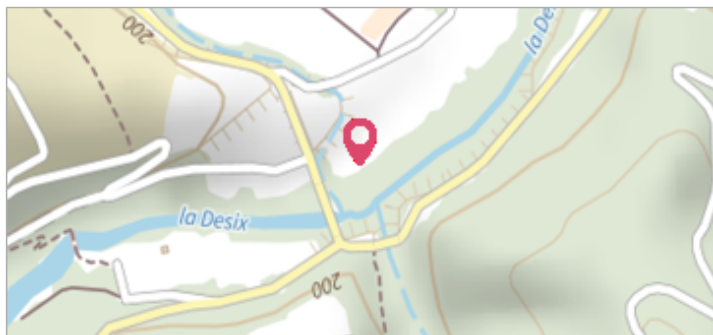
**Passerelle d'Enfer (2ème)**

**Commentaires :** Site CORELA S128R7 - Mur extérieur - Bon état - à préciser

**3** Repère(s) sur le site

**GÉNÉRAL**

**Unité de gestion :** Maine-Loire aval  
**Code :** LCI\_S\_7594      **Date de mise à jour :** 25/08/2016  
**Auteur :** SPC LCI



**GÉOLOCALISATION**

**Coordonnées WGS84 :** X: 0.19884010 / Y: 48.01307680  
**Coordonnées RGF93 (Lambert 93) X:** 491186 / Y: 6771781  
**Coordonnées RGF93 (ETRS89) :** X: 0.1988401 / Y: 48.0130768  
**Code Hydro:** M---0060      **Rive de référence:** Gauche

**1995** Nature de l'inondation : **Non renseigné**      Nature du repère : **Plaque**

**Commentaires :** Plaque en plastique. Support : Mur de bas, culée de la passerelle

**GÉNÉRAL**

**Code :** CORELA\_R\_7594\_2      **Date de mise à jour :** 02/10/2019  
**Auteur :** SPC MLA

**MARQUE**

**Maximum de l'inondation :** Non renseigné  
**Visibilité :** Non renseigné      **État du repère :** Bon  
**Pérennité :** Non renseigné      **Repère calculé :** Non renseigné  
**PHEC :** Non renseigné

**SOURCE DE REPÉRAGE : RECENSEMENT DREAL PAYS-DE-LA-LOIRE - CORELA - 2005-2006 -**

**Type de repérage :** Source bibliographique



Vue du repère

Commune : **LE MANS** | Rivière : **La Sarthe**

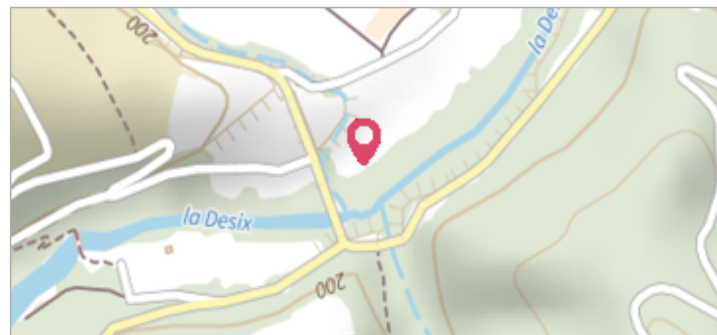
**Passerelle d'Enfer (2ème)**

**Commentaires** : Site CORELA S128R7 - Mur extérieur - Bon état - à préciser

**3** Repère(s) sur le site

**GÉNÉRAL**

Unité de gestion : Maine-Loire aval  
 Code : LCI\_S\_7594      Date de mise à jour : 25/08/2016  
 Auteur : SPC LCI



**GÉOLOCALISATION**

Coordonnées WGS84 : X: 0.19884010 / Y: 48.01307680  
 Coordonnées RGF93 (Lambert 93) X: 491186 / Y: 6771781  
 Coordonnées RGF93 (ETRS89) : X: 0.1988401 / Y: 48.0130768  
 Code Hydro: M---0060      Rive de référence: Gauche

**1999** Nature de l'inondation : **Non renseigné**      Nature du repère : **Plaque**

**Commentaires** : Plaque en plastique. Support : Mur de bas, culée de la passerelle

**GÉNÉRAL**

Code : CORELA\_R\_7594\_3      Date de mise à jour : 07/10/2019  
 Auteur : SPC MLA



Vue du repère

**MARQUE**

Maximum de l'inondation : Non renseigné  
 Visibilité : Non renseigné      État du repère : Bon  
 Pérennité : Non renseigné      Repère calculé : Non renseigné  
 PHEC : Non renseigné

**SOURCE DE REPÉRAGE : RECENSEMENT DREAL PAYS-DE-LA-LOIRE - CORELA - 2005-2006 -**

Type de repérage : Source bibliographique