	Commune : <b>AVOISE</b>	Rivière : <b>La Sarthe</b>
<h2>Ecluse de la Promenade (aval)</h2>		
Commentaires : Site CORELA S143R2 - Ecluse - Moyen état - à préciser		<b>3</b> Repère(s) sur le site

**GÉNÉRAL**

---


**Unité de gestion :** Maine-Loire aval  
**Code :** LCI\_S\_7578      **Date de mise à jour :** 25/08/2016  
**Auteur :** SPC LCI



**GÉOLOCALISATION**

---

**Coordonnées WGS84 :** X: -0.19525730 / Y: 47.84649060  
**Coordonnées RGF93 (Lambert 93)** X: 461074 / Y: 6754401  
**Coordonnées RGF93 (ETRS89)** : X: -0.1952573 / Y: 47.8464906  
**Code Hydro:** M---0060      **Rive de référence:** Droite

	<b>1910</b>	<b>Altitude calculée de l'eau : 28.471 m</b>
Nature de l'inondation : <b>Débordement de cours d'eau</b>		Nature du repère : <b>Marque gravée</b>

Commentaires : Ecluse de Parce-sur-Sarthe, mur de tête aval du bajoyer rive droite

**GÉNÉRAL**

---

**Code :** IGN\_R\_V.A.L3 - 23-II      **Date de mise à jour :** 05/08/2018  
**Auteur :** IGN



**MARQUE**

---

**Maximum de l'inondation :** Oui  
**Visibilité :** Non renseigné      **État du repère :** Non renseigné  
**Pérennité :** Non renseigné      **Repère calculé :** Non renseigné  
**PHEC :** Non renseigné

**SOURCE DE REPÉRAGE : RECENSEMENT DE REPÈRES DE CRUES ISSUS DE LA BASE DE DONNÉES GÉODÉSIQUE DE L'IGN - 27/02/2017**

---

**Type de repérage :** Source bibliographique  
**Organisme(s) :** IGN

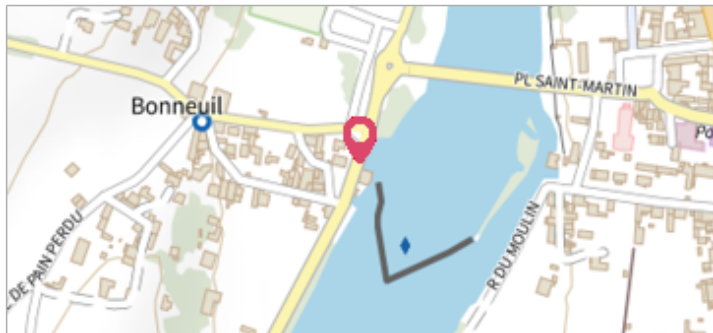
**NIVELLEMENT INITIAL - 01/01/1987**

---

**Méthode :** Non renseigné  
**Organisme :** IGN  
**Commentaires sur le nivellement :** A l'axe  
**Référence nivelée :** Marque d'inondation  
**Système altimétrique :** NGF IGN 1969 (système normal)  
**Altitude de la référence (en m) :** 28.471 m  
**Altitude calculée de l'eau (en m) :** 28.471

Commune : **AVOISE**Rivière : **La Sarthe****Ecluse de la Promenade (aval)****Commentaires** : Site CORELA S143R2 - Ecluse - Moyen état - à préciser**3**

Repère(s) sur le site

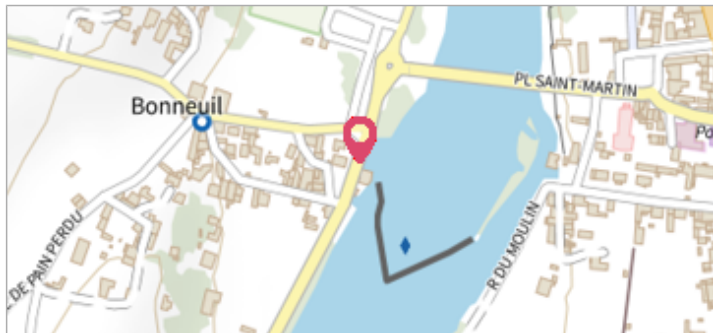
**GÉNÉRAL****Unité de gestion** : Maine-Loire aval**Code** : LCI\_S\_7578**Date de mise à jour** : 25/08/2016**Auteur** : SPC LCI**GÉOLOCALISATION****Coordonnées WGS84** : X: -0.19525730 / Y: 47.84649060**Coordonnées RGF93 (Lambert 93)** X: 461074 / Y: 6754401**Coordonnées RGF93 (ETRS89)** : X: -0.1952573 / Y: 47.8464906**Code Hydro**: M---0060**Rive de référence**: Droite**1930**Nature de l'inondation : **Débordement de cours d'eau**Altitude calculée de l'eau : **29.173 m**Nature du repère : **Marque gravée****Commentaires** : Ecluse de Parce-sur-Sarthe, mur de tête aval du bajoyer rive droite**GÉNÉRAL****Code** : IGN\_R\_V.A.L3 - 23-III**Date de mise à jour** :**Auteur** : IGN

05/08/2018

**MARQUE****Maximum de l'inondation** : Oui**Visibilité** : Non renseigné**État du repère** : Non renseigné**Pérennité** : Non renseigné**Repère calculé** : Non renseigné**PHEC** : Non renseigné**SOURCE DE REPÉRAGE : RECENSEMENT DE REPÈRES DE CRUES  
ISSUS DE LA BASE DE DONNÉES GÉODÉSIQUE DE L'IGN -  
27/02/2017****Type de repérage** : Source bibliographique**Organisme(s)** : IGN**NIVELLEMENT INITIAL - 01/01/1987****Méthode** : Non renseigné**Organisme** : IGN**Commentaires sur le nivellement** : A l'axe**Référence nivelée** : Marque d'inondation**Système altimétrique** : NGF IGN 1969 (système normal)**Altitude de la référence (en m)** : 29.173 m**Altitude calculée de l'eau (en m)** : 29.173

Commune : **AVOISE**Rivière : **La Sarthe****Ecluse de la Promenade (aval)****Commentaires** : Site CORELA S143R2 - Ecluse - Moyen état - à préciser**3**

Repère(s) sur le site

**GÉNÉRAL****Unité de gestion** : Maine-Loire aval**Code** : LCI\_S\_7578**Date de mise à jour** : 25/08/2016**Auteur** : SPC LCI**GÉOLOCALISATION****Coordonnées WGS84** : X: -0.19525730 / Y: 47.84649060**Coordonnées RGF93 (Lambert 93)** X: 461074 / Y: 6754401**Coordonnées RGF93 (ETRS89)** : X: -0.1952573 / Y: 47.8464906**Code Hydro**: M---0060**Rive de référence**: Droite**30 janvier 2025**Nature de l'inondation : **Débordement de cours d'eau**Altitude calculée de l'eau : **31.51 m**Nature du repère : **Laisse d'inondation****Commentaires** : Laisse à 2,04m sur l'échelle aval de l'écluse n°11.

Pas de marques faute d'accessibilité.

1,76m mesuré entre le haute de l'écluse et la laisse de crue.

**GÉNÉRAL****Code** : WEB\_R\_202503122056**Date de mise à jour** :**Auteur** : RDI-DDT72

18/03/2025

**MARQUE****Maximum de l'inondation** : Oui**Visibilité** : Oui**État du repère** : Non renseigné**Pérennité** : Aucune

laisses de crue et échelle limnimétrique de l'écluse

**NIVELLEMENT RÉALISÉ PAR LE SPC MLA - 18/03/2025****Méthode** : GPS**Commentaires sur le nivellement** : Résultat différence : 27,99**Référence nivelée** : Marque d'inondation**Système altimétrique** : NGF IGN 1969 (système normal)**Altitude de la référence (en m)** : 29.750 m**Différence entre le niveau d'eau et la référence (en m)** : 1.760 m**Altitude calculée de l'eau (en m)** : 31.51