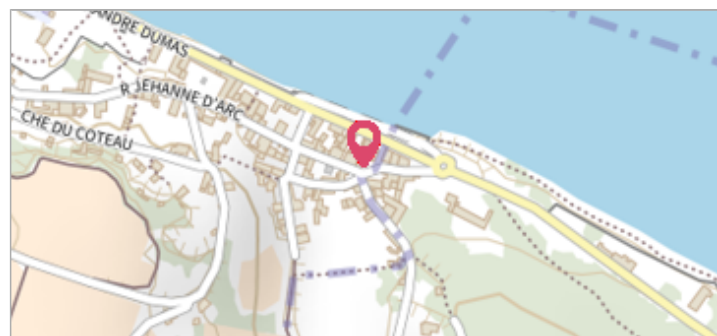
	Commune : <b>CANDES-SAINT-MARTIN</b>	Rivière : <b>La Loire</b>
<b>N°2 rue de la diligence</b>		

<b>Commentaires :</b> Site CORELA S31R9 - Mur extérieur - Mauvais état Sur le mur à gauche du portail. Marque confirmée par une habitante sur place.	<b>2</b> Repère(s) sur le site
--	--------------------------------

**GÉNÉRAL**


Unité de gestion : Maine-Loire aval  
 Code : LCI\_S\_7547      Date de mise à jour : 28/11/2025  
 Auteur : SPC LCI



**GÉOLOCALISATION**

Coordonnées WGS84 : X: 0.06661600 / Y: 47.21418440  
 Coordonnées RGF93 (Lambert 93) X: 478037.27 / Y: 6683444.37  
 Coordonnées RGF93 (ETRS89) : X: 0.066616 / Y: 47.2141844  
 Code Hydro: ----0000      Rive de référence: Gauche



	<b>1993</b>	Altitude calculée de l'eau : <b>33.34 m</b>
Nature de l'inondation : <b>Débordement de cours d'eau</b>		Nature du repère : <b>Marque gravée</b>

**Commentaires :** Même marque que pour 1982.  
 Une habitante sur place a indiqué que lors deux évènements (1982 et 1993) l'eau avait atteint le même niveau.

**GÉNÉRAL**

Code : WEB\_R\_202511280254      Date de mise à jour : 28/11/2025  
 Auteur : SPC MLA



**MARQUE**

Maximum de l'inondation : Oui  
 Visibilité : Oui      État du repère : Mauvais  
 Pérennité : Moyenne

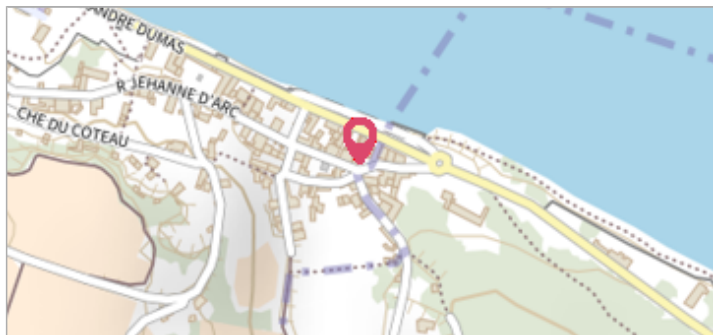
**SOURCE DE REPÉRAGE : RECENSEMENT PAR LE SPC MLA - 06/02/2024**

**2025\_NIVELLEMENT CRUE 1993 - 20/11/2025**

Méthode : GPS  
 Organisme : SPC Maine - Loire aval  
**Commentaires sur le nivellement :** Même marque que pour 1982.  
 Une habitante sur place a indiqué que lors deux évènements (1982 et 1993) l'eau avait atteint le même niveau.  
 Référence nivelée : Marque d'inondation  
 Système altimétrique : NGF IGN 1969 (système normal)  
 Altitude de la référence (en m) : 33.340 m  
 Altitude calculée de l'eau (en m) : 33.34

Commune : **CANDES-SAINT-MARTIN**Rivière : **La Loire****N°2 rue de la diligence**

**Commentaires :** Site CORELA S31R9 - Mur extérieur - Mauvais état  
Sur le mur à gauche du portail.  
Marque confirmée par une habitante sur place.

**2** Repère(s) sur le site**GÉNÉRAL****Unité de gestion :** Maine-Loire aval**Code :** LCI\_S\_7547**Date de mise à jour :** 28/11/2025**Auteur :** SPC LCI

2025\_Vue du site

**GÉOLOCALISATION****Coordonnées WGS84 :** X: 0.06661600 / Y: 47.21418440**Coordonnées RGF93 (Lambert 93) :** X: 478037.27 / Y: 6683444.37**Coordonnées RGF93 (ETRS89) :** X: 0.066616 / Y: 47.2141844**Code Hydro :** ----0000**Rive de référence :** Gauche**1982**Nature de l'inondation : **Débordement de cours d'eau**Altitude calculée de l'eau : **33.34 m**Nature du repère : **Marque gravée**

**Commentaires :** Site CORELA S31R9. Trait gravé. Mur extérieur  
Trace sans date. Datation confirmée par une habitante lors du nivellement.  
Même marque que pour 1993.  
Une habitante sur place a indiqué que lors deux événements (1982 et 1993) l'eau avait atteint le même niveau.

**GÉNÉRAL****Code :** LCI\_S\_7547\_A**Date de mise à jour :****Auteur :** SPC MLA

28/11/2025

**MARQUE****Maximum de l'inondation :** Oui**Visibilité :** Oui**État du repère :** Mauvais**Pérennité :** Moyenne**Repère calculé :** Non renseigné**PHEC :** Non renseigné

2025\_Vue du repère 1982

**SOURCE DE REPÉRAGE :** RECENSEMENT DREAL PAYS-DE-LA-LOIRE - CORELA - 2005-2006 -**Type de repérage :** Source bibliographique**2025\_NIVELLEMENT MARQUE 1982 - 20/11/2025****Méthode :** GPS**Organisme :** SPC Maine - Loire aval**Référence nivelée :** Marque d'inondation**Système altimétrique :** NGF IGN 1969 (système normal)**Altitude de la référence (en m) :** 33.340 m**Altitude calculée de l'eau (en m) :** 33.34