


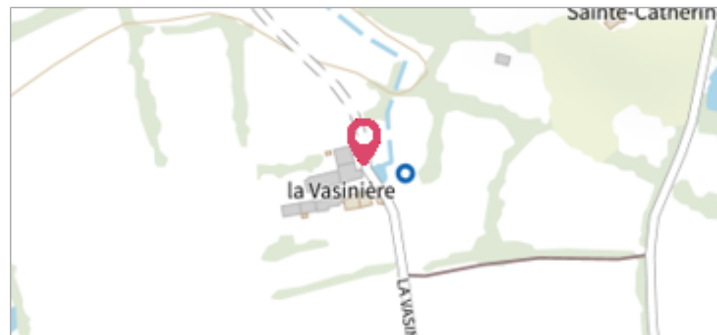
|   |                               |                           |
|---|-------------------------------|---------------------------|
|  | Commune : <b>OREE D'ANJOU</b> | Rivière : <b>La Loire</b> |
|   | <b>la Vasinière</b>           |                           |

**Commentaires :** Site CORELA S61R2 - Mur extérieur - Mauvais état - à préciser

**2** Repère(s) sur le site


**GÉNÉRAL**

**Unité de gestion :** Maine-Loire aval  
**Code :** LCI\_S\_7531 **Date de mise à jour :** 25/08/2016  
**Auteur :** SPC LCI



**GÉOLOCALISATION**

**Coordonnées WGS84 :** X: -1.13110510 / Y: 47.35120900  
**Coordonnées RGF93 (Lambert 93) X:** 388275 / **Y:** 6702698  
**Coordonnées RGF93 (ETRS89) :** X: -1.1311051 / Y: 47.351209  
**Code Hydro:** ----0000 **Rive de référence:** Droite

|   |                                     |  |  |
|---|-------------------------------------|--|--|
|  | <b>1982</b>                         | Nature de l'inondation : <b>Débordement de cours d'eau</b> | Nature du repère : <b>Marque peinture ou encre</b> |
|   | <b>Commentaires :</b> Mur de maison |  |  |

**GÉNÉRAL**

**Code :** SPCMLA\_R\_7531\_2 **Date de mise à jour :** 02/10/2018  
**Auteur :** SPC MLA



**MARQUE**

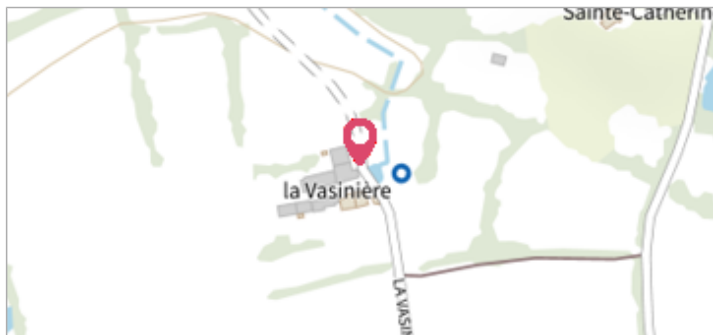
**Maximum de l'inondation :** Oui  
**Visibilité :** Non renseigné **État du repère :** Moyen  
**Pérennité :** Non renseigné **Repère calculé :** Non renseigné  
**PHEC :** Non renseigné

**SOURCE DE REPÉRAGE : RECENSEMENT DDT DU MAINE-ET-LOIRE - 09/02/2018**


**Type de repérage :** Source bibliographique  
**Organisme :** DDT 49

Commune : **OREE D'ANJOU**Rivière : **La Loire****la Vasinière****Commentaires :** Site CORELA S61R2 - Mur extérieur - Mauvais état - à préciser**2**

Repère(s) sur le site

**GÉNÉRAL****Unité de gestion :** Maine-Loire aval**Code :** LCI\_S\_7531**Date de mise à jour :** 25/08/2016**Auteur :** SPC LCI**GÉOLOCALISATION****Coordonnées WGS84 :** X: -1.13110510 / Y: 47.35120900**Coordonnées RGF93 (Lambert 93) :** X: 388275 / Y: 6702698**Coordonnées RGF93 (ETRS89) :** X: -1.1311051 / Y: 47.351209**Code Hydro :** ----0000**Rive de référence :** Droite**1910**Nature de l'inondation : **Débordement de cours d'eau**Altitude calculée de l'eau : **13.09 m**Nature du repère : **Marque peinture ou encre****Commentaires :** Mur de maison**GÉNÉRAL****Code :** SPCMLA\_R\_7531\_1**Date de mise à jour :****Auteur :** SPC MLA

02/04/2025



Auteur - CORELA

**MARQUE****Maximum de l'inondation :** Oui**Visibilité :** Non renseigné**État du repère :** Moyen**Pérennité :** Non renseigné**Repère calculé :** Non renseigné**PHEC :** Non renseigné**SOURCE DE REPÉRAGE : RECENSEMENT DDT DU MAINE-ET-LOIRE - 09/02/2018****Type de repérage :** Source bibliographique**Organisme :** DDT 49**NIVELLEMENT EFFECTUÉ PAR LE SPC MLA - 02/04/2025****Méthode :** GPS**Référence nivelée :** Marque d'inondation**Système altimétrique :** NGF IGN 1969 (système normal)**Altitude de la référence (en m) :** 13.090 m**Altitude calculée de l'eau (en m) :** 13.09