	Commune : OREE D'ANJOU	Rivière : La Loire
	Les Léards	

Commentaires : Site CORELA S61R1 - Mur extérieur - Mauvais état - à préciser

3 Repère(s) sur le site

GÉNÉRAL

Unité de gestion : Maine-Loire aval
Code : LCI_S_7530 **Date de mise à jour :** 25/08/2016
Auteur : SPC LCI



GÉOLOCALISATION

Coordonnées WGS84 : X: -1.16966900 / Y: 47.35961120
Coordonnées RGF93 (Lambert 93) X: 385417 / **Y:** 6703783
Coordonnées RGF93 (ETRS89) : X: -1.169669 / Y: 47.3596112
Code Hydro: ----0000 **Rive de référence:** Droite

	1856 Nature de l'inondation : Débordement de cours d'eau	Nature du repère : Marque gravée
	Commentaires : Mur extérieur	

GÉNÉRAL

Code : SPCMLA_R_7530_1 **Date de mise à jour :** 02/10/2018
Auteur : SPC MLA




Auteur - CORELA

MARQUE

Maximum de l'inondation : Oui
Visibilité : Non renseigné **État du repère :** Mauvais
Pérennité : Non renseigné **Repère calculé :** Non renseigné
PHEC : Non renseigné

SOURCE DE REPÉRAGE : RECENSEMENT DDT DU MAINE-ET-LOIRE - 09/02/2018

Type de repérage : Source bibliographique
Organisme : DDT 49

	Commune : OREE D'ANJOU	Rivière : La Loire
Les Léards		
Commentaires : Site CORELA S61R1 - Mur extérieur - Mauvais état - à préciser		3 Repère(s) sur le site

GÉNÉRAL

Unité de gestion : Maine-Loire aval

Code : LCI_S_7530

Date de mise à jour : 25/08/2016

Auteur : SPC LCI



GÉOLOCALISATION


Coordonnées WGS84 : X: -1.16966900 / Y: 47.35961120

Coordonnées RGF93 (Lambert 93) X: 385417 / Y: 6703783

Coordonnées RGF93 (ETRS89) : X: -1.169669 / Y: 47.3596112

Code Hydro: ----0000

Rive de référence: Droite

	1910	Nature de l'inondation : Débordement de cours d'eau	Nature du repère : Marque gravée
---	-------------	--	---

Commentaires : Mur extérieur

GÉNÉRAL

Code : SPCMLA_R_7530_2

Date de mise à jour :

Auteur : SPC MLA

02/10/2018



Auteur - CORELA

MARQUE

Maximum de l'inondation : Oui

Visibilité : Non renseigné

État du repère : Mauvais

Pérennité : Non renseigné


Repère calculé : Non renseigné

PHEC : Non renseigné

SOURCE DE REPÉRAGE : RECENSEMENT DDT DU MAINE-ET-LOIRE - 09/02/2018

Type de repérage : Source bibliographique

Organisme : DDT 49

	Commune : OREE D'ANJOU	Rivière : La Loire
Les Léards		
Commentaires : Site CORELA S61R1 - Mur extérieur - Mauvais état - à préciser		3 Repère(s) sur le site

GÉNÉRAL

Unité de gestion : Maine-Loire aval

Code : LCI_S_7530

Date de mise à jour : 25/08/2016

Auteur : SPC LCI



GÉOLOCALISATION


Coordonnées WGS84 : X: -1.16966900 / Y: 47.35961120

Coordonnées RGF93 (Lambert 93) X: 385417 / Y: 6703783

Coordonnées RGF93 (ETRS89) : X: -1.169669 / Y: 47.3596112

Code Hydro: ----0000

Rive de référence: Droite

	1936	Nature de l'inondation : Débordement de cours d'eau	Nature du repère : Marque gravée
---	-------------	--	---

Commentaires : Mur extérieur

GÉNÉRAL

Code : SPCMLA_R_7530_3

Date de mise à jour :

Auteur : SPC MLA

02/10/2018



Auteur - CORELA

MARQUE

Maximum de l'inondation : Oui

Visibilité : Non renseigné

État du repère : Mauvais

Pérennité : Non renseigné

Repère calculé : Non renseigné

PHEC : Non renseigné

SOURCE DE REPÉRAGE : RECENSEMENT DDT DU MAINE-ET-LOIRE - 09/02/2018

Type de repérage : Source bibliographique

Organisme : DDT 49