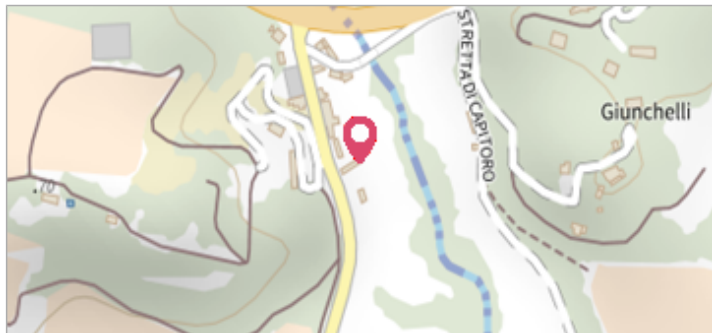


Commune : **LOIRE-AUTHION**Rivière : **La Loire****Levée face à la route de Brains****Commentaires** : Site CORELA S9R1 - Perré - Moyen état - à préciser**3**

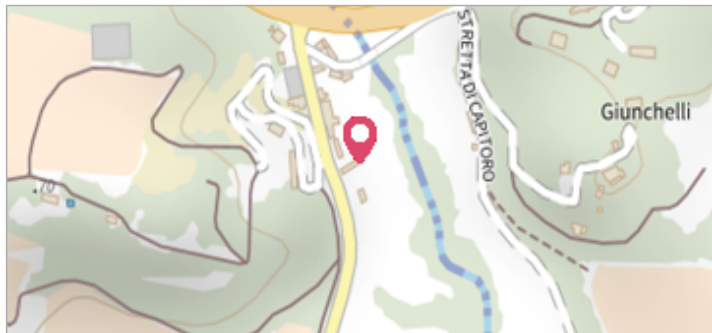
Repère(s) sur le site

GÉNÉRAL**Unité de gestion** : Maine-Loire aval**Code** : LCI_S_7474**Date de mise à jour** : 31/12/2025**Auteur** : SPC LCI**GÉOLOCALISATION****Coordonnées WGS84** : X: -0.39866441 / Y: 47.41991290**Coordonnées RGF93 (Lambert 93)** X: 443834.1 / Y: 6707687.58**Coordonnées RGF93 (ETRS89)** : X: -0.3986644 / Y: 47.4199129**Code Hydro**: ----0000**Rive de référence**: Droite**1844**Nature de l'inondation : **Débordement de cours d'eau**Altitude calculée de l'eau : **22.728 m**Nature du repère : **Marque gravée****Commentaires** : Escalier, rampant du mur latéral**GÉNÉRAL****Code** : IGN_R_V.G.N303 - 15-II**Date de mise à jour** :**Auteur** : IGN

31/12/2025

MARQUE**Maximum de l'inondation** : Oui**Visibilité** : Non renseigné**État du repère** : Bon**Pérennité** : Non renseigné**Repère calculé** : Non renseigné**PHEC** : Non renseigné**SOURCE DE REPÉRAGE : RECENSEMENT DE REPÈRES DE CRUES ISSUS DE LA BASE DE DONNÉES GÉODÉSIQUE DE L'IGN - 27/02/2017****Type de repérage** : Source bibliographique**Organisme(s)** : IGN**NIVELLEMENT INITIAL - 01/01/1985****Méthode** : Non renseigné**Organisme** : IGN**Référence nivelée** : Marque d'inondation**Système altimétrique** : NGF IGN 1969 (système normal)**Altitude de la référence (en m)** : 22.728 m**Altitude calculée de l'eau (en m)** : 22.728

Vue du repere

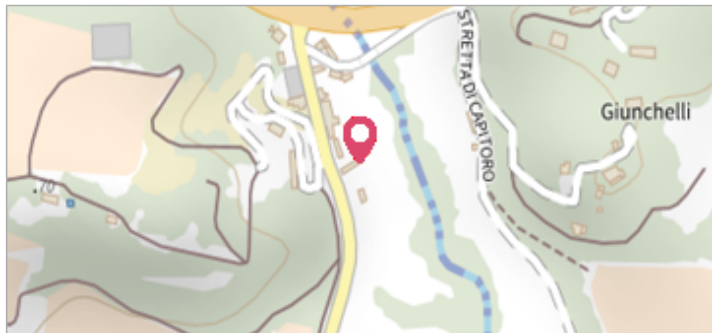
Commune : **LOIRE-AUTHION**Rivière : **La Loire****Levée face à la route de Brains****Commentaires** : Site CORELA S9R1 - Perré - Moyen état - à préciser**3** Repère(s) sur le site**GÉNÉRAL****Unité de gestion** : Maine-Loire aval**Code** : LCI_S_7474**Date de mise à jour** : 31/12/2025**Auteur** : SPC LCI**GÉOLOCALISATION****Coordonnées WGS84** : X: -0.39866441 / Y: 47.41991290**Coordonnées RGF93 (Lambert 93)** X: 443834.1 / Y: 6707687.58**Coordonnées RGF93 (ETRS89)** : X: -0.3986644 / Y: 47.4199129**Code Hydro**: ----0000**Rive de référence**: Droite**1856**Nature de l'inondation : **Débordement de cours d'eau**Altitude calculée de l'eau : **23.6 m**Nature du repère : **Marque gravée****Commentaires** : Trait gravé. Support : Perré Muret - Levée**GÉNÉRAL****Code** : CORELA_R_7474_2**Date de mise à jour** :**Auteur** : SPC MLA

31/12/2025



Vue du repère

MARQUE**Texte** : 1856**Maximum de l'inondation** : Oui**Visibilité** : Oui**État du repère** : Moyen**Pérennité** : Moyenne**Repère calculé** : Non**PHEC** : Non renseigné**SOURCE DE REPÉRAGE** : RECENSEMENT DREAL PAYS-DE-LA-LOIRE - CORELA - 2005-2006 -**Type de repérage** : Source bibliographique**2025_NIVELLEMENT 1856 - 24/12/2025****Méthode** : GPS**Organisme** : SPC Maine - Loire aval**Référence nivelée** : Marque d'inondation**Système altimétrique** : NGF IGN 1969 (système normal)**Altitude de la référence (en m)** : 23.600 m**Altitude calculée de l'eau (en m)** : 23.6

Commune : **LOIRE-AUTHION**Rivière : **La Loire****Levée face à la route de Brains****Commentaires** : Site CORELA S9R1 - Perré - Moyen état - à préciser**3** Repère(s) sur le site**GÉNÉRAL****Unité de gestion** : Maine-Loire aval**Code** : LCI_S_7474**Date de mise à jour** : 31/12/2025**Auteur** : SPC LCI**GÉOLOCALISATION****Coordonnées WGS84** : X: -0.39866441 / Y: 47.41991290**Coordonnées RGF93 (Lambert 93)** X: 443834.1 / Y: 6707687.58**Coordonnées RGF93 (ETRS89)** : X: -0.3986644 / Y: 47.4199129**Code Hydro**: ----0000**Rive de référence**: Droite**1843**Nature de l'inondation : **Débordement de cours d'eau**Altitude calculée de l'eau : **23.05 m**Nature du repère : **Marque gravée****Commentaires** : Trait gravé. Support : Perré Muret - Levée**GÉNÉRAL****Code** : CORELA_R_7474_1**Date de mise à jour** :**Auteur** : SPC MLA

31/12/2025



Vue du repère

MARQUE**Texte** : 1843**Maximum de l'inondation** : Oui**Visibilité** : Oui**État du repère** : Mauvais**Pérennité** : Aucune**Repère calculé** : Non renseigné**PHEC** : Non renseigné**SOURCE DE REPÉRAGE** : RECENSEMENT DREAL PAYS-DE-LA-LOIRE - CORELA - 2005-2006 -**Type de repérage** : Source bibliographique**2025_NIVELLEMENT 1843 - 24/12/2025****Méthode** : GPS**Organisme** : SPC Maine - Loire aval**Référence nivelée** : Marque d'inondation**Système altimétrique** : NGF IGN 1969 (système normal)**Altitude de la référence (en m)** : 23.050 m**Altitude calculée de l'eau (en m)** : 23.05