	Commune : CHALONNES-SUR-LOIRE	Rivière : La Loire
	Ile de Chalonnnes - Le Chapeau	

Commentaires : Site CORELA S24R10 - Mur extérieur - Excellent état - à préciser

3 Repère(s) sur le site

GÉNÉRAL


Unité de gestion : Maine-Loire aval
Code : LCI_S_7442 **Date de mise à jour :** 13/11/2025
Auteur : SPC LCI



GÉOLOCALISATION

Coordonnées WGS84 : X: -0.74859690 / Y: 47.35888930
Coordonnées RGF93 (Lambert 93) X: 417156 / **Y:** 6702110
Coordonnées RGF93 (ETRS89) : X: -0.7485969 / Y: 47.3588893
Code Hydro: ----0000 **Rive de référence:** Droite



	1928 Nature de l'inondation : Débordement de cours d'eau	Nature du repère : Marque peinture ou encre
	Commentaires : Mur extérieur	

GÉNÉRAL


Code : SPCMLA_R_7442_1 **Date de mise à jour :** 02/10/2018
Auteur : SPC MLA

MARQUE

Maximum de l'inondation : Oui
Visibilité : Non renseigné **État du repère :** Bon
Pérennité : Non renseigné **Repère calculé :** Non renseigné
PHEC : Non renseigné

SOURCE DE REPÉRAGE : RECENSEMENT DDT DU MAINE-ET-LOIRE - 09/02/2018

Type de repérage : Source bibliographique
Organisme : DDT 49

	Commune : CHALONNES-SUR-LOIRE	Rivière : La Loire	Ile de Chalonnnes - Le Chapeau
Commentaires : Site CORELA S24R10 - Mur extérieur - Excellent état - à préciser			3 Repère(s) sur le site

GÉNÉRAL


Unité de gestion : Maine-Loire aval
Code : LCI_S_7442 **Date de mise à jour :** 13/11/2025
Auteur : SPC LCI



GÉOLOCALISATION


Coordonnées WGS84 : X: -0.74859690 / Y: 47.35888930
Coordonnées RGF93 (Lambert 93) : X: 417156 / Y: 6702110
Coordonnées RGF93 (ETRS89) : X: -0.7485969 / Y: 47.3588893
Code Hydro: ----0000 **Rive de référence:** Droite



	1910 Nature de l'inondation : Débordement de cours d'eau	Nature du repère : Marque peinture ou encre
Commentaires : Mur extérieur		

GÉNÉRAL

Code : SPCMLA_R_7442_2 **Date de mise à jour :** 02/10/2018
Auteur : SPC MLA




MARQUE

Maximum de l'inondation : Oui
Visibilité : Non renseigné **État du repère :** Bon
Pérennité : Non renseigné **Repère calculé :** Non renseigné
PHEC : Non renseigné

SOURCE DE REPÉRAGE : RECENSEMENT DDT DU MAINE-ET-LOIRE - 09/02/2018

Type de repérage : Source bibliographique
Organisme : DDT 49

	Commune : CHALONNES-SUR-LOIRE	Rivière : La Loire
	Ile de Chalonnnes - Le Chapeau	

Commentaires : Site CORELA S24R10 - Mur extérieur - Excellent état - à préciser

3 Repère(s) sur le site

GÉNÉRAL

Unité de gestion : Maine-Loire aval
Code : LCI_S_7442 **Date de mise à jour :** 13/11/2025
Auteur : SPC LCI




GÉOLOCALISATION

Coordonnées WGS84 : X: -0.74859690 / Y: 47.35888930
Coordonnées RGF93 (Lambert 93) X: 417156 / Y: 6702110
Coordonnées RGF93 (ETRS89) : X: -0.7485969 / Y: 47.3588893
Code Hydro: ----0000 **Rive de référence:** Droite



Vue du site

	1982	Altitude calculée de l'eau : 17.8 m
	Nature de l'inondation : Débordement de cours d'eau	Nature du repère : Plaque

Commentaires : Mur extérieur

GÉNÉRAL

Code : SPCMLA_R_7442_3 **Date de mise à jour :** 13/11/2025
Auteur : SPC MLA



Auteur - CORELA

MARQUE

Maximum de l'inondation : Oui
Visibilité : Non renseigné **État du repère :** Bon
Pérennité : Non renseigné **Repère calculé :** Non
PHEC : Non

SOURCE DE REPÉRAGE : RECENSEMENT DDT DU MAINE-ET-LOIRE - 09/02/2018

Type de repérage : Source bibliographique
Organisme : DDT 49

2025_NIVELLEMENT 1982 - 29/10/2025

Méthode : GPS
Organisme : SPC Maine - Loire aval
Référence nivelée : Marque d'inondation
Système altimétrique : NGF IGN 1969 (système normal)
Altitude de la référence (en m) : 17.800 m
Altitude calculée de l'eau (en m) : 17.8