

Commune : **CHALONNES-SUR-LOIRE** | Rivière : **La Loire**

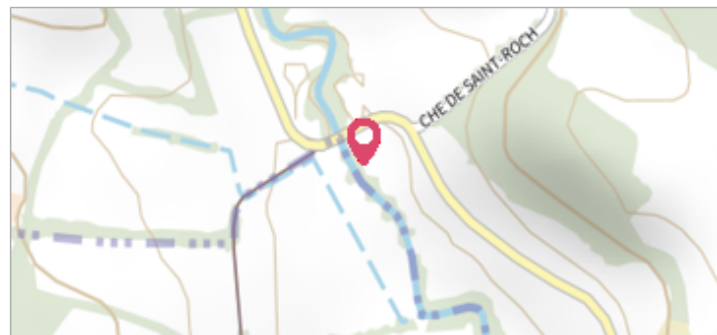
n°6 bis rue du Port St Pierre

Commentaires : Site CORELA S24R5 - Mur extérieur - Mauvais état - à préciser

4 Repère(s) sur le site


GÉNÉRAL

Unité de gestion : Maine-Loire aval
Code : LCI_S_7438 **Date de mise à jour** : 13/11/2025
Auteur : SPC LCI



GÉOLOCALISATION

Coordonnées WGS84 : X: -0.76874220 / Y: 47.35556750
Coordonnées RGF93 (Lambert 93) X: 415619.52 / Y: 6701813.78
Coordonnées RGF93 (ETRS89) : X: -0.7687422 / Y: 47.3555675
Code Hydro: ----0000 **Rive de référence**: Gauche



10 janvier 1994 Altitude calculée de l'eau : **16.78 m**

Nature de l'inondation : **Débordement de cours d'eau** Nature du repère : **Marque peinture ou encre**

Commentaires : Mur extérieur (longeant escalier)

GÉNÉRAL

Code : SPCMLA_R_7438_1 **Date de mise à jour** : 13/11/2025
Auteur : SPC MLA



MARQUE

Texte : 10-1-94
Maximum de l'inondation : Oui
Visibilité : Oui **État du repère** : Mauvais
Pérennité : Moyenne **Repère calculé** : Non renseigné
PHEC : Non

SOURCE DE REPÉRAGE : RECENSEMENT DDT DU MAINE-ET-LOIRE - 09/02/2018

Type de repérage : Source bibliographique
Organisme(s) : DDT 49

2025_NIVELLEMENT 1994 - 29/10/2025

Méthode : GPS
Organisme : SPC Maine - Loire aval
Référence nivelée : Marque d'inondation
Système altimétrique : NGF IGN 1969 (système normal)
Altitude de la référence (en m) : 16.780 m
Altitude calculée de l'eau (en m) : 16.78


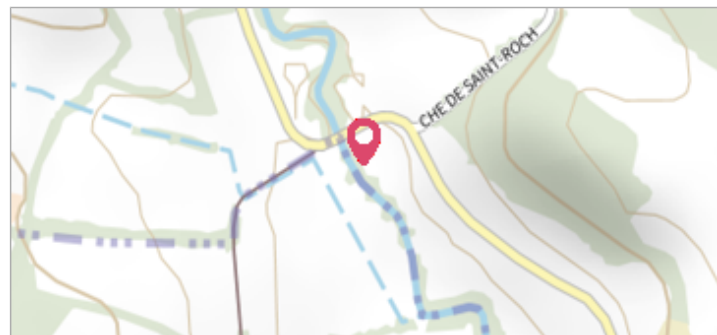
Commune : **CHALONNES-SUR-LOIRE** | Rivière : **La Loire**
n°6 bis rue du Port St Pierre

Commentaires : Site CORELA S24R5 - Mur extérieur - Mauvais état - à préciser

4 Repère(s) sur le site

GÉNÉRAL

Unité de gestion : Maine-Loire aval
Code : LCI_S_7438 **Date de mise à jour** : 13/11/2025
Auteur : SPC LCI



GÉOLOCALISATION

Coordonnées WGS84 : X: -0.76874220 / Y: 47.35556750
Coordonnées RGF93 (Lambert 93) X: 415619.52 / Y: 6701813.78
Coordonnées RGF93 (ETRS89) : X: -0.7687422 / Y: 47.3555675
Code Hydro: ----0000 **Rive de référence**: Gauche

31 janvier 1995 Altitude calculée de l'eau : **16.77 m**
 Nature de l'inondation : **Débordement de cours d'eau** Nature du repère : **Marque peinture ou encre**

Commentaires : Mur extérieur (longeant escalier)

GÉNÉRAL

Code : SPCMLA_R_7438_2 **Date de mise à jour** : 13/11/2025
Auteur : SPC MLA



MARQUE


Texte : 31-1-95
Maximum de l'inondation : Oui
Visibilité : Non renseigné **État du repère** : Mauvais
Pérennité : Moyenne **Repère calculé** : Non renseigné
PHEC : Non

SOURCE DE REPÉRAGE : RECENSEMENT DDT DU MAINE-ET-LOIRE - 09/02/2018

Type de repérage : Source bibliographique
Organisme(s) : DDT 49

2025_NIVELLEMENT 1995 - 29/10/2025

Méthode : GPS
Organisme : SPC Maine - Loire aval
Référence nivelée : Marque d'inondation
Système altimétrique : NGF IGN 1969 (système normal)
Altitude de la référence (en m) : 16.770 m
Altitude calculée de l'eau (en m) : 16.77


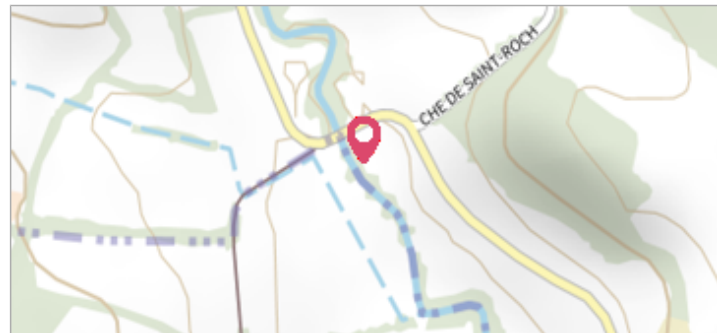

 Commune : **CHALONNES-SUR-LOIRE** | Rivière : **La Loire**
n°6 bis rue du Port St Pierre

Commentaires : Site CORELA S24R5 - Mur extérieur - Mauvais état - à préciser

4 Repère(s) sur le site


GÉNÉRAL

Unité de gestion : Maine-Loire aval
Code : LCI_S_7438 **Date de mise à jour :** 13/11/2025
Auteur : SPC LCI



GÉOLOCALISATION

Coordonnées WGS84 : X: -0.76874220 / Y: 47.35556750
Coordonnées RGF93 (Lambert 93) : X: 415619.52 / Y: 6701813.78
Coordonnées RGF93 (ETRS89) : X: -0.7687422 / Y: 47.3555675
Code Hydro: ----0000 **Rive de référence:** Gauche


Date inconnue ou approximative Altitude calculée de l'eau : **17.26 m**
 Nature de l'inondation : **Débordement de cours d'eau** Nature du repère : **Marque peinture ou encre**

GÉNÉRAL

Code : WEB_R_202511131919 **Date de mise à jour :** 13/11/2025
Auteur : SPC MLA



MARQUE

Maximum de l'inondation : Non renseigné
Visibilité : Oui **État du repère :** Bon
Pérennité : Moyenne

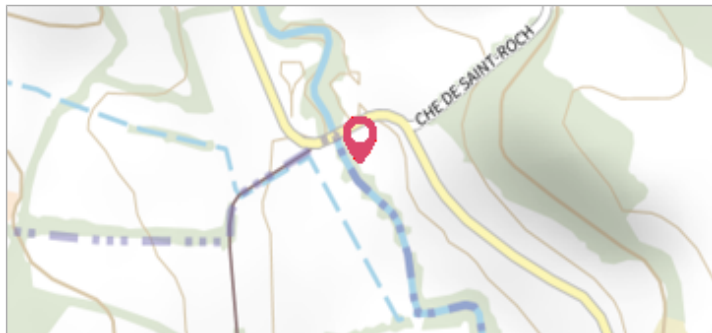
SOURCE DE REPÉRAGE : RECENSEMENT PAR LE SPC MLA - 06/02/2024

2025_NIVELLEMENT MARQUE BLANCHE SANS DATE - 29/10/2025

Méthode : GPS
Organisme : SPC Maine - Loire aval
Référence nivelée : Marque d'inondation
Description référence du repère : Trait simple sur le mur
Système altimétrique : NGF IGN 1969 (système normal)
Altitude de la référence (en m) : 17.260 m
Altitude calculée de l'eau (en m) : 17.26

Commune : **CHALONNES-SUR-LOIRE**Rivière : **La Loire****n°6 bis rue du Port St Pierre****Commentaires** : Site CORELA S24R5 - Mur extérieur - Mauvais état - à préciser**4**

Repère(s) sur le site

GÉNÉRAL**Unité de gestion** : Maine-Loire aval**Code** : LCI_S_7438**Date de mise à jour** : 13/11/2025**Auteur** : SPC LCI

2025_Vue du site

GÉOLOCALISATION**Coordonnées WGS84** : X: -0.76874220 / Y: 47.35556750**Coordonnées RGF93 (Lambert 93)** X: 415619.52 / Y: 6701813.78**Coordonnées RGF93 (ETRS89)** : X: -0.7687422 / Y: 47.3555675**Code Hydro**: ----0000**Rive de référence**: Gauche**1910**Nature de l'inondation : **Débordement de cours d'eau**Altitude calculée de l'eau : **17.66 m**Nature du repère : **Marque peinture ou encre****GÉNÉRAL****Code** : WEB_R_202511132709**Date de mise à jour** :**Auteur** : SPC MLA

28/11/2025

MARQUE**Texte** : 1910 6.78m**Maximum de l'inondation** : Oui**Visibilité** : Oui**État du repère** : Bon**Pérennité** : Moyenne**Repère calculé** : Non**PHEC** : Oui**SOURCE DE REPÉRAGE** : RECENSEMENT PAR LE SPC MLA - 06/02/2024**1910_NIVELLEMENT 2025 - 29/10/2025****Méthode** : GPS**Organisme** : SPC Maine - Loire aval**Référence nivelée** : Marque d'inondation**Système altimétrique** : NGF IGN 1969 (système normal)**Altitude de la référence (en m)** : 17.660 m**Altitude calculée de l'eau (en m)** : 17.66

2025_Vue du repère