	Commune : BLAISON-SAINT-SULPICE	Rivière : La Loire
	Ile de Blaison - ferme Robinson	
Commentaires : Site CORELA S20R2 - Mur extérieur - Excellent état - à préciser		2 Repère(s) sur le site


GÉNÉRAL

Unité de gestion : Maine-Loire aval
Code : LCI_S_7420 **Date de mise à jour :** 25/08/2016
Auteur : SPC LCI



GÉOLOCALISATION

Coordonnées WGS84 : X: -0.37737550 / Y: 47.40881470
Coordonnées RGF93 (Lambert 93) X: 445385 / **Y:** 6706386.99
Coordonnées RGF93 (ETRS89) : X: -0.3773755 / Y: 47.4088147
Code Hydro: ----0000 **Rive de référence:** Gauche

	1982	Nature de l'inondation : Non renseigné	Nature du repère : Marque peinture ou encre
	Commentaires : Marque de peinture. Support : Mur extérieur		

GÉNÉRAL

Code : CORELA_R_7420_1 **Date de mise à jour :** 14/10/2019
Auteur : SPC MLA




MARQUE

Maximum de l'inondation : Non renseigné
Visibilité : Non renseigné **État du repère :** Bon
Pérennité : Non renseigné **Repère calculé :** Non renseigné
PHEC : Non renseigné

SOURCE DE REPÉRAGE : RECENSEMENT DREAL PAYS-DE-LA-LOIRE - CORELA - 2005-2006 -

Type de repérage : Source bibliographique

	Commune : BLAISON-SAINT-SULPICE	Rivière : La Loire
Ile de Blaison - ferme Robinson		2 Repère(s) sur le site
Commentaires : Site CORELA S20R2 - Mur extérieur - Excellent état - à préciser		

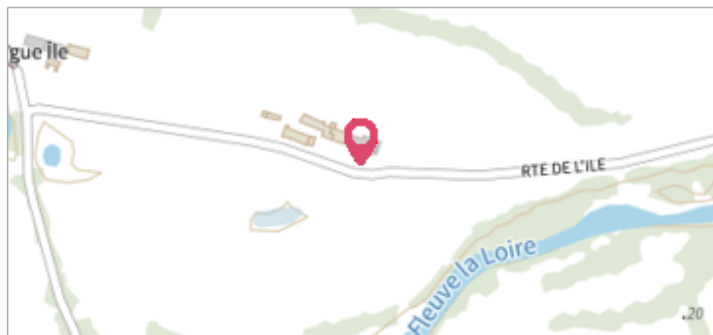
GÉNÉRAL

Unité de gestion : Maine-Loire aval

Code : LCI_S_7420

Date de mise à jour : 25/08/2016

Auteur : SPC LCI



GÉOLOCALISATION


Coordonnées WGS84 : X: -0.37737550 / Y: 47.40881470

Coordonnées RGF93 (Lambert 93) : X: 445385 / Y: 6706386.99

Coordonnées RGF93 (ETRS89) : X: -0.3773755 / Y: 47.4088147

Code Hydro: ----0000

Rive de référence: Gauche

	1994	Nature de l'inondation : Non renseigné	Nature du repère : Marque peinture ou encre
Commentaires : Marque de peinture. Support : Mur extérieur			

GÉNÉRAL

Code : CORELA_R_7420_2

Date de mise à jour :

Auteur : SPC MLA

14/10/2019



Vue du repère

MARQUE

Maximum de l'inondation : Non renseigné

Visibilité : Non renseigné

État du repère : Bon

Pérennité : Non renseigné

Repère calculé : Non renseigné

PHEC : Non renseigné

SOURCE DE REPÉRAGE : RECENSEMENT DREAL PAYS-DE-LA-LOIRE - CORELA - 2005-2006 -

Type de repérage : Source bibliographique