	Commune : VAIR-SUR-LOIRE	Rivière : La Loire
<h2>le Bernardeau</h2>		

Commentaires : Site CORELA S107R2 - Pont SNCF - Mauvais état - Au niveau du passage sous la voie ferrée au droit du lieu dit "Le Bernardeau"	1	Repère(s) sur le site
-----------------------------------------------------------------------------------------------------------------------------------------------------	---	-----------------------


GÉNÉRAL

Unité de gestion : Maine-Loire aval
Code : LCI_S_7377 **Date de mise à jour :** 04/12/2023
Auteur : SPC LCI



GÉOLOCALISATION

Coordonnées WGS84 : X: -1.14463910 / Y: 47.37425460
Coordonnées RGF93 (Lambert 93) X: 387389 / Y: 6705308
Coordonnées RGF93 (ETRS89) : X: -1.1446391 / Y: 47.3742546
Code Hydro: ----0000 **Rive de référence:** Droite

	2 octobre 1866	Altitude calculée de l'eau : 12.083 m
Nature de l'inondation : Débordement de cours d'eau		Nature du repère : Marque gravée


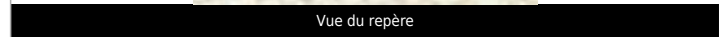
Commentaires : Trait gravé. Support : mur aval pont sncf

GÉNÉRAL

Code : CORELA_R_7377_1 **Date de mise à jour :** 04/12/2023
Auteur : SPC MLA



Vue du repère



MARQUE

Maximum de l'inondation : Non renseigné
Visibilité : Non renseigné **État du repère :** Mauvais
Pérennité : Non renseigné **Repère calculé :** Non
PHEC : Non

SOURCE DE REPÉRAGE : RECENSEMENT DREAL PAYS-DE-LA-LOIRE - CORELA - 2005-2006 -

Type de repérage : Source bibliographique

NIVELLEMENT D'ORIGINE

Méthode : Cheminement topographique
Commentaires sur le nivellement : Point d'appui :U.E.L3 91-I
Référence nivelée : Marque d'inondation
Description référence du repère : Marque de crue
Système altimétrique : NGF IGN 1969 (système normal)
Altitude de la référence (en m) : 12.083 m
Altitude calculée de l'eau (en m) : 12.083