

Commune : **LOUDON**Rivière : **La Loire**

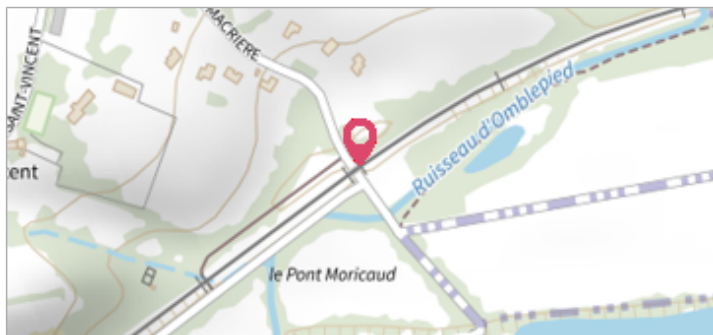
Le pont Moriceaud

Commentaires : Site CORELA S109R1 - Pont SNCF - Trait net, date sur pierre : peu visible - Moyen état - Passage sous la voie ferrée au lieu dit "Le Pont Moriceaud". Ce repère figure sur le profil de Loire

2

Repère(s) sur le site

GÉNÉRAL

Unité de gestion : Maine-Loire aval**Code** : LCI_S_7369**Date de mise à jour** : 29/02/2024**Auteur** : SPC LCI

GÉOLOCALISATION

Coordonnées WGS84 : X: -1.22424600 / Y: 47.35753900**Coordonnées RGF93 (Lambert 93)** X: 381291 / Y: 6703772**Coordonnées RGF93 (ETRS89)** : X: -1.224246 / Y: 47.357539**Code Hydro**: ----0000**Rive de référence**: Droite**1866**Nature de l'inondation : **Non renseigné**Altitude calculée de l'eau : **11.266 m**Nature du repère : **Marque gravée****Commentaires** : trait gravé. Support : Mur du pont sncf

GÉNÉRAL

Code : CORELA_R_7369_1**Date de mise à jour** :**Auteur** : SPC MLA

29/02/2024


MARQUE

Maximum de l'inondation : Oui**Visibilité** : Non renseigné**État du repère** : Moyen**Pérennité** : Non renseigné**Repère calculé** : Non renseigné**PHEC** : Non renseigné**SOURCE DE REPÉRAGE** : RECENSEMENT DREAL PAYS-DE-LA-LOIRE - CORELA - 2005-2006 -**Type de repérage** : Source bibliographique

NIVELLEMENT D'ORIGINE

Méthode : Cheminement topographique**Organisme** : IGN**Référence nivelée** : Marque d'inondation**Description référence du repère** : Marque de crue**Système altimétrique** : NGF IGN 1969 (système normal)**Altitude de la référence (en m)** : 11.266 m**Altitude calculée de l'eau (en m)** : 11.266

Vue du repère

	Commune : UDON	Rivière : La Loire
<h2 style="margin: 0;">Le pont Moriceaud</h2>		

Commentaires : Site CORELA S109R1 - Pont SNCF - Trait net, date sur pierre : peu visible - Moyen état - Passage sous la voie ferrée au lieu dit "Le Pont Moriceaud". Ce repère figure sur le profil de Loire	<b style="font-size: 24px;">2 Repère(s) sur le site
---	---


GÉNÉRAL

Unité de gestion : Maine-Loire aval
Code : LCI_S_7369 **Date de mise à jour :** 29/02/2024
Auteur : SPC LCI



GÉOLOCALISATION

Coordonnées WGS84 : X: -1.22424600 / Y: 47.35753900
Coordonnées RGF93 (Lambert 93) X: 381291 / **Y:** 6703772
Coordonnées RGF93 (ETRS89) : X: -1.224246 / Y: 47.357539
Code Hydro: ----0000 **Rive de référence:** Droite

	<b style="font-size: 24px;">25 février 2026 Nature de l'inondation : Débordement de cours d'eau	Nature du repère : Marque peinture ou encre
---	---	--

Commentaires : Marque à la bombe de peinture. Prendre le bas comme référence.

GÉNÉRAL

Code : WEB_R_202603132707 **Date de mise à jour :** 23/03/2026
Auteur : thomas_guittet

MARQUE

Visibilité : Oui
Pérennité : Moyenne

