


| | | |
|---|------------------------|--------------------------------|
|  | Commune : INDRE | Rivière : La Loire |
| Chapelle de la Forerie | | 1 Repère(s) sur le site |
| Commentaires : Site CORELA S123R1 - Autre - Moyen état - à préciser | | |

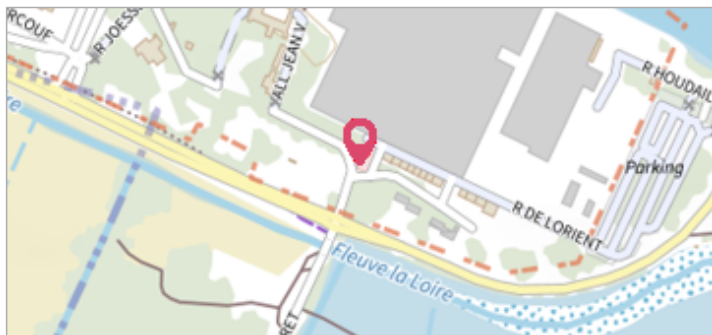
GÉNÉRAL

Unité de gestion : Maine-Loire aval

Code : LCI_S_7324

Date de mise à jour : 25/08/2016

Auteur : SPC LCI



GÉOLOCALISATION


Coordonnées WGS84 : X: -1.68028290 / Y: 47.19470500

Coordonnées RGF93 (Lambert 93) X: 345851 / Y: 6687656

Coordonnées RGF93 (ETRS89) : X: -1.6802829 / Y: 47.194705

Code Hydro: ----0000

Rive de référence: Gauche

| | | |
|---|-------------|--|
|  | 1872 | Altitude calculée de l'eau : 5.74 m |
| Nature de l'inondation : Non renseigné | | Nature du repère : Plaque |

Commentaires : Plaque en métal. Support : Chapelle

GÉNÉRAL

Code : CORELA_R_7324_1

Date de mise à jour :

Auteur : SPC MLA

12/05/2025



Vue du repère

MARQUE

Maximum de l'inondation : Non renseigné

Visibilité : Non renseigné

État du repère : Moyen

Pérennité : Non renseigné

Repère calculé : Non renseigné

PHEC : Non renseigné

SOURCE DE REPÉRAGE : RECENSEMENT DREAL PAYS-DE-LA-LOIRE - CORELA - 2005-2006 -

Type de repérage : Source bibliographique

NIVELLEMENT EFFECTUÉ PAR LA CHAMBRE DÉPARTEMENTALE 44 DES GÉOMÈTRES-EXPERTS (UNGE)

Méthode : GPS

Référence nivelée : Marque d'inondation

Système altimétrique : NGF IGN 1969 (système normal)

Altitude de la référence (en m) : 5.740 m

Altitude calculée de l'eau (en m) : 5.74