

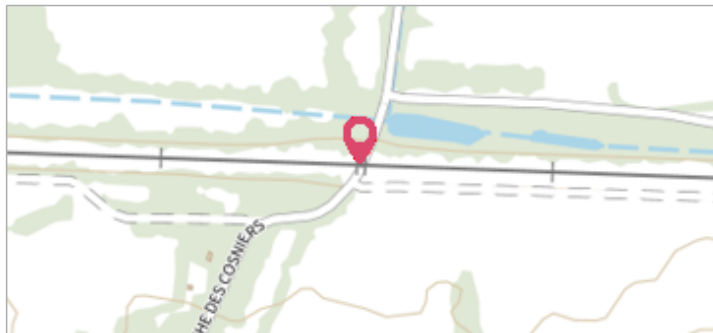


Commune : VAIR-SUR-LOIRE

Rivière : La Loire

Pont SNCF - les Cosniers**Commentaires** : Site CORELA S106R9 - Pont SNCF - Mauvais état - Au niveau du passage sous la voie ferrée en direction du lieu dit "Les Cosniers"**4**

Repère(s) sur le site

GÉNÉRAL**Unité de gestion** : Maine-Loire aval**Code** : LCI_S_7309**Date de mise à jour** : 04/12/2023**Auteur** : SPC LCI**GÉOLOCALISATION****Coordonnées WGS84** : X: -1.08379300 / Y: 47.37439090**Coordonnées RGF93 (Lambert 93)** X: 391975 / Y: 6705084**Coordonnées RGF93 (ETRS89)** : X: -1.083793 / Y: 47.3743909**Code Hydro**: ----0000**Rive de référence**: Droite**24 décembre 1982**Altitude calculée de l'eau : **non déterminé**Nature de l'inondation : **Débordement de cours d'eau**Nature du repère : **Marque peinture ou encre****Commentaires** : Marque de peinture. Support : Mur du pont sncf, coté amont et Loire**GÉNÉRAL****Code** : CORELA_R_7309_2**Date de mise à jour** :**Auteur** : SPC MLA

04/12/2023

MARQUE**Maximum de l'inondation** : Oui**Visibilité** : Non renseigné**État du repère** : Bon**Pérennité** : Non renseigné**Repère calculé** : Non**PHEC** : Non**SOURCE DE REPÉRAGE** : RECENSEMENT DREAL PAYS-DE-LA-LOIRE - CORELA - 2005-2006 -**Type de repérage** : Source bibliographique**NIVELLEMENT D'ORIGINE****Méthode** : Cheminement topographique**Référence nivelée** : Autre type de référence**Système altimétrique** : NGF IGN 1969 (système normal)**Différence entre le niveau d'eau et la référence (en m)** : 3.500 m

Vue du repère

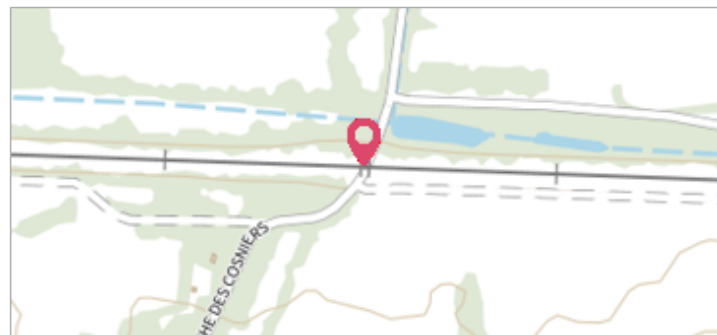
Commune : **VAIR-SUR-LOIRE** | Rivière : **La Loire**

Pont SNCF - les Cosniers

Commentaires : Site CORELA S106R9 - Pont SNCF - Mauvais état - Au niveau du passage sous la voie ferrée en direction du lieu dit "Les Cosniers" **4** Repère(s) sur le site

GÉNÉRAL

Unité de gestion : Maine-Loire aval
Code : LCI_S_7309 **Date de mise à jour :** 04/12/2023
Auteur : SPC LCI



GÉOLOCALISATION

Coordonnées WGS84 : X: -1.08379300 / Y: 47.37439090
Coordonnées RGF93 (Lambert 93) : X: 391975 / Y: 6705084
Coordonnées RGF93 (ETRS89) : X: -1.083793 / Y: 47.3743909
Code Hydro: ----0000 **Rive de référence:** Droite

2007 Altitude calculée de l'eau : **11.73 m**

Nature de l'inondation : **Non renseigné** Nature du repère : **Marque peinture ou encre**

Commentaires : Marque de peinture. Support : Mur du pont sncf, coté amont et Loire

GÉNÉRAL

Code : CORELA_R_7309_3 **Date de mise à jour :** 03/04/2025
Auteur : SPC MLA



Vue du repère

MARQUE

Maximum de l'inondation : Non renseigné
Visibilité : Non renseigné **État du repère :** Mauvais
Pérennité : Non renseigné **Repère calculé :** Non renseigné
PHEC : Non renseigné

SOURCE DE REPÉRAGE : RECENSEMENT DREAL PAYS-DE-LA-LOIRE - CORELA - 2005-2006 -

Type de repérage : Source bibliographique

NIVELLEMENT EFFECTUÉ PAR LE SPC MLA - 03/04/2025

Méthode : GPS
Référence nivelée : Marque d'inondation
Système altimétrique : NGF IGN 1969 (système normal)
Altitude de la référence (en m) : 11.730 m
Altitude calculée de l'eau (en m) : 11.73

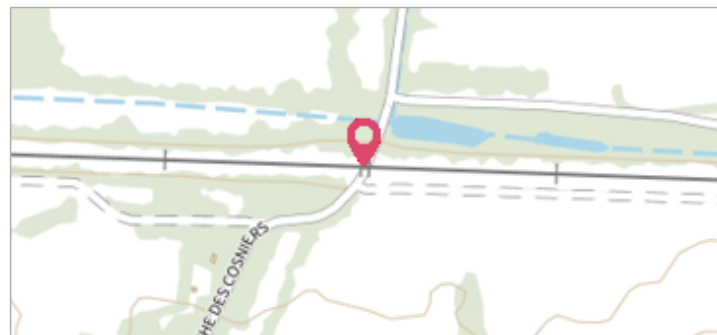
Commune : **VAIR-SUR-LOIRE** | Rivière : **La Loire**

Pont SNCF - les Cosniers

Commentaires : Site CORELA S106R9 - Pont SNCF - Mauvais état - Au niveau du passage sous la voie ferrée en direction du lieu dit "Les Cosniers" **4** Repère(s) sur le site

GÉNÉRAL

Unité de gestion : Maine-Loire aval
Code : LCI_S_7309 **Date de mise à jour :** 04/12/2023
Auteur : SPC LCI



GÉOLOCALISATION

Coordonnées WGS84 : X: -1.08379300 / Y: 47.37439090
Coordonnées RGF93 (Lambert 93) : X: 391975 / Y: 6705084
Coordonnées RGF93 (ETRS89) : X: -1.083793 / Y: 47.3743909
Code Hydro: ----0000 **Rive de référence:** Droite

1er janvier 1994 Altitude calculée de l'eau : **12.65 m**

Nature de l'inondation : **Débordement de cours d'eau** Nature du repère : **Marque peinture ou encre**

GÉNÉRAL

Code : WEB_R_202312044756 **Date de mise à jour :** 03/04/2025
Auteur : SPC MLA



MARQUE

Maximum de l'inondation : Oui
Visibilité : Non renseigné **État du repère :** Non renseigné
PHEC : Non **Repère calculé :** Non

SOURCE DE REPÉRAGE : RECENSEMENT -

NIVELLEMENT EFFECTUÉ PAR LE SPC MLA - 03/04/2025

Méthode : GPS
Référence nivelée : Marque d'inondation
Système altimétrique : NGF IGN 1969 (système normal)
Altitude de la référence (en m) : 12.650 m
Altitude calculée de l'eau (en m) : 12.65

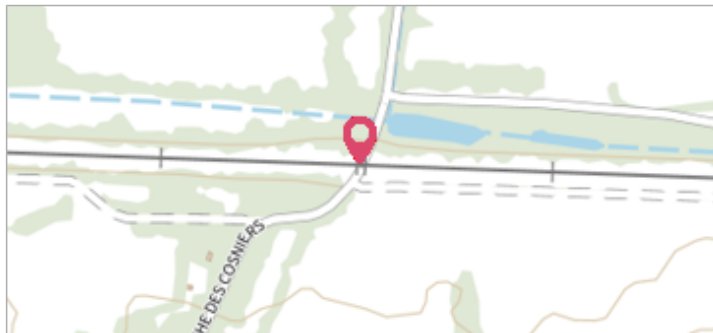


Commune : VAIR-SUR-LOIRE

Rivière : La Loire

Pont SNCF - les Cosniers**Commentaires :** Site CORELA S106R9 - Pont SNCF - Mauvais état - Au niveau du passage sous la voie ferrée en direction du lieu dit "Les Cosniers"**4**

Repère(s) sur le site

GÉNÉRAL**Unité de gestion :** Maine-Loire aval**Code :** LCI_S_7309**Date de mise à jour :** 04/12/2023**Auteur :** SPC LCI**GÉOLOCALISATION****Coordonnées WGS84 :** X: -1.08379300 / Y: 47.37439090**Coordonnées RGF93 (Lambert 93) X:** 391975 / **Y:** 6705084**Coordonnées RGF93 (ETRS89) :** X: -1.083793 / Y: 47.3743909**Code Hydro:** ----0000**Rive de référence:** Droite**1er janvier 1982**Nature de l'inondation : **Non renseigné**Altitude calculée de l'eau : **12.83 m**Nature du repère : **Marque peinture ou encre****Commentaires :** Marque de peinture. Support : Mur du pont sncf, coté amont et Loire**GÉNÉRAL****Code :** CORELA_R_7309_1**Date de mise à jour :****Auteur :** SPC MLA

03/04/2025

MARQUE**Maximum de l'inondation :** Oui**Visibilité :** Non renseigné**État du repère :** Mauvais**Pérennité :** Non renseigné**Repère calculé :** Non renseigné**PHEC :** Non renseigné**SOURCE DE REPÉRAGE : RECENSEMENT DREAL PAYS-DE-LA-LOIRE - CORELA - 2005-2006 -****Type de repérage :** Source bibliographique**NIVELLEMENT EFFECTUÉ PAR LE SPC MLA - 03/04/2025****Méthode :** GPS**Référence nivelée :** Marque d'inondation**Système altimétrique :** NGF IGN 1969 (système normal)**Altitude de la référence (en m) :** 12.830 m**Altitude calculée de l'eau (en m) :** 12.83

Vue du repère