
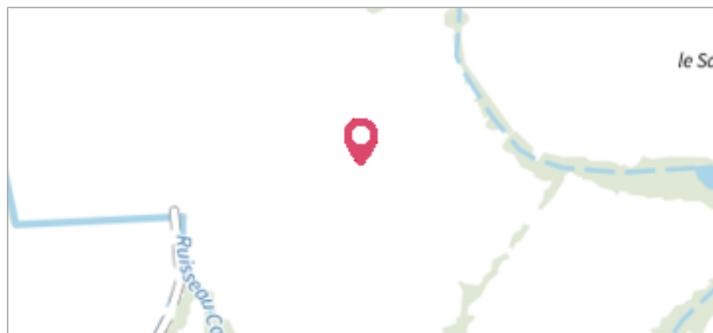


| | | |
|---|---------------------------|--------------------------|
|  | Commune : VALLENAY | Rivière : Le Cher |
| | Le Sauzeau #1 | |

1 Repère(s) sur le site


GÉNÉRAL

Unité de gestion : Loire-Allier-Cher-Indre
 Code : LCI_S_4493 Date de mise à jour : 24/07/2020
 Auteur : SPC LCI



GÉOLOCALISATION

Coordonnées WGS84 : X: 2.39693520 / Y: 46.79291100
 Coordonnées RGF93 (Lambert 93) X: 654000 / Y: 6632706.02
 Coordonnées RGF93 (ETRS89) : X: 2.3969352 / Y: 46.792911
 Code Hydro: K---0090 Rive de référence: Gauche

| | | |
|--|--|--|
|  | 1982 | Altitude calculée de l'eau : 144.57 m |
| | Nature de l'inondation : Débordement de cours d'eau | Nature du repère : Non renseigné |

Commentaires : Peinture sur arbre (point n°138)

GÉNÉRAL

Code : LCI_R_4493_7041 Date de mise à jour : 06/01/2023
 Auteur : SPC LCI

MARQUE

Maximum de l'inondation : Oui
 Visibilité : Non renseigné État du repère : Non renseigné
 Pérennité : Non renseigné Repère calculé : Non
 PHEC : Non

SOURCE DE REPÉRAGE : DDE 18 - AZI - 1997 -

Type de repérage : Source bibliographique
 Organisme(s) : DDE 18

NIVELLEMENT D'ORIGINE

Méthode : Cheminement topographique
 Organisme : Bureau d'études
 Référence nivelée : Marque d'inondation
 Description référence du repère : marque de crue
 Système altimétrique : NGF IGN 1969 (système normal)
 Altitude de la référence (en m) : 144.570 m
 Différence entre le niveau d'eau et la référence (en m) : 0.000 m
 Altitude calculée de l'eau (en m) : 144.57