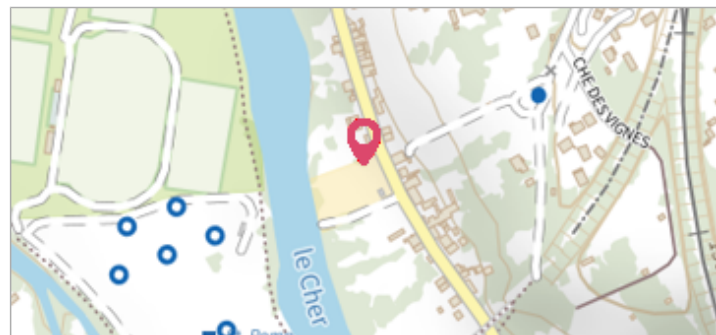
	Commune : <b>SAINT-FLORENT-SUR-CHER</b>	Rivière : <b>Le Cher</b>
	<b>Rue des Lavois, n°32 bis</b>	

**Commentaires :** Au n°32 bis, rue des Lavois

**2** Repère(s) sur le site


**GÉNÉRAL**

**Unité de gestion :** Loire-Allier-Cher-Indre  
**Code :** LCI\_S\_4438      **Date de mise à jour :** 28/06/2021  
**Auteur :** SPC LCI



**GÉOLOCALISATION**

**Coordonnées WGS84 :** X: 2.24757010 / Y: 46.98832900  
**Coordonnées RGF93 (Lambert 93) :** X: 642814 / Y: 6654507.04  
**Coordonnées RGF93 (ETRS89) :** X: 2.2475701 / Y: 46.988329  
**Code Hydro:** K---0090      **Rive de référence:** Droite

	<b>1978</b>	Altitude calculée de l'eau : <b>123.42 m</b>
	Nature de l'inondation : <b>Débordement de cours d'eau</b>	Nature du repère : <b>Témoignage oral</b>

**Commentaires :** Arrivée à la moitié du 7e parpaing, depuis le sol de la cave.

**GÉNÉRAL**

**Code :** WEB\_R\_202106283358      **Date de mise à jour :** 28/06/2021  
**Auteur :** SPC LCI




**MARQUE**

**Maximum de l'inondation :** Oui  
**Visibilité :** Non      **État du repère :** Disparu  
**Pérennité :** Aucune

**NIVELLEMENT D'ORIGINE - 28/06/2021**

**Méthode :** Non renseigné  
**Organisme :** CEREMA Nord - Picardie  
**Référence nivelée :** Marque d'inondation  
**Système altimétrique :** NGF IGN 1969 (système normal)  
**Altitude de la référence (en m) :** 123.420 m  
**Altitude calculée de l'eau (en m) :** 123.42

	Commune : <b>SAINT-FLORENT-SUR-CHER</b>	Rivière : <b>Le Cher</b>
	<b>Rue des Lavois, n°32 bis</b>	
<b>Commentaires :</b> Au n°32 bis, rue des Lavois		<b>2</b> Repère(s) sur le site

**GÉNÉRAL**

---

**Unité de gestion :** Loire-Allier-Cher-Indre  
**Code :** LCI\_S\_4438 **Date de mise à jour :** 28/06/2021  
**Auteur :** SPC LCI



**GÉOLOCALISATION**

---

**Coordonnées WGS84 :** X: 2.24757010 / Y: 46.98832900  
**Coordonnées RGF93 (Lambert 93) :** X: 642814 / Y: 6654507.04  
**Coordonnées RGF93 (ETRS89) :** X: 2.2475701 / Y: 46.988329  
**Code Hydro:** K---0090 **Rive de référence:** Droite

	<b>2001</b>	Altitude calculée de l'eau : <b>124.6 m</b>
	Nature de l'inondation : <b>Débordement de cours d'eau</b>	Nature du repère : <b>Témoignage oral</b>
<b>Commentaires :</b> Arrivée de l'eau au niveau de la terrasse.		

**GÉNÉRAL**

---

**Code :** WEB\_R\_202106284324 **Date de mise à jour :** 28/06/2021  
**Auteur :** SPC LCI

**Commentaires :**

**MARQUE**

---

**Maximum de l'inondation :** Oui  
**Visibilité :** Non **État du repère :** Disparu  
**Pérennité :** Aucune

**NIVELLEMENT D'ORIGINE - 01/10/2014**

---

**Méthode :** Non renseigné  
**Organisme :** CEREMA Normandie - Centre  
**Référence nivelée :** Marque d'inondation  
**Système altimétrique :** NGF IGN 1969 (système normal)  
**Altitude de la référence (en m) :** 124.600 m  
**Altitude calculée de l'eau (en m) :** 124.6