

Commune : **SAINT-DOMET**Rivière : **La Tardes****La Gravelle****2**

Repère(s) sur le site

GÉNÉRAL

Unité de gestion : Loire-Allier-Cher-Indre

Code : LCI_S_4417

Date de mise à jour : 25/08/2016

Auteur : SPC LCI

**GÉOLOCALISATION**

Coordonnées WGS84 : X: 2.31364540 / Y: 46.04282260

Coordonnées RGF93 (Lambert 93) X: 646923 / Y: 6549460

Coordonnées RGF93 (ETRS89) : X: 2.3136454 / Y: 46.0428226

Code Hydro: K51-0300

Rive de référence: Droite

**Mai 2001**Nature de l'inondation : **Débordement de cours d'eau**Altitude calculée de l'eau : **437.24 m**Nature du repère : **Non renseigné**

Commentaires : Limite d'inondation de la route

GÉNÉRAL

Code : LCI_R_4417_6943

Date de mise à jour :

Auteur : SPC LCI

09/01/2023

MARQUE

Maximum de l'inondation : Oui

Visibilité : Non renseigné

État du repère : Bon

Pérennité : Non renseigné

Repère calculé : Non

PHEC : Non

SOURCE DE REPÉRAGE : AZI TARDES - VOUEIZE - DIREN LIMOUSIN -

Type de repérage : Source bibliographique

Organisme : DIREN Limousin

NIVELLEMENT D'ORIGINE

Méthode : Cheminement topographique

Organisme : Bureau d'études

Référence nivelée : Marque d'inondation


Description référence du repère : marque de crue

Système altimétrique : NGF IGN 1969 (système normal)

Altitude de la référence (en m) : 437.240 m

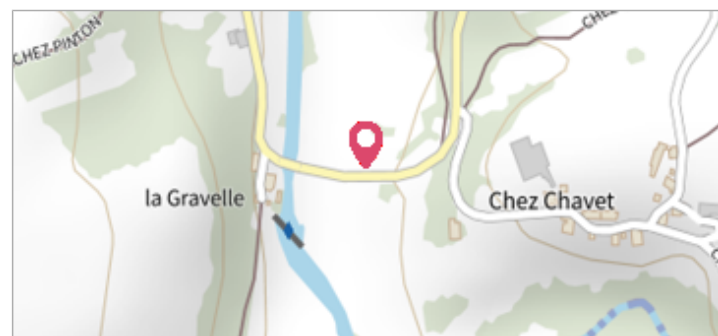
Différence entre le niveau d'eau et la référence (en m) : 0.000 m

Altitude calculée de l'eau (en m) : 437.24

	Commune : SAINT-DOMET La Gravelle	Rivière : La Tardes
		2 Repère(s) sur le site


GÉNÉRAL

Unité de gestion : Loire-Allier-Cher-Indre
Code : LCI_S_4417 **Date de mise à jour :** 25/08/2016
Auteur : SPC LCI




GÉOLOCALISATION

Coordonnées WGS84 : X: 2.31364540 / Y: 46.04282260
Coordonnées RGF93 (Lambert 93) : X: 646923 / Y: 6549460
Coordonnées RGF93 (ETRS89) : X: 2.3136454 / Y: 46.0428226
Code Hydro: K51-0300 **Rive de référence:** Droite

	1960 Nature de l'inondation : Débordement de cours d'eau	Nature du repère : Document écrit
--	---	--

GÉNÉRAL

Code : WEB_R_201903124625 **Date de mise à jour :** 12/03/2019
Auteur : SPC LCI



MARQUE

Maximum de l'inondation : Non renseigné
Visibilité : Non renseigné **État du repère :** Non renseigné
Pérennité : Non renseigné

SOURCE DE REPÉRAGE : AZI TARDES - VOUEIZE - DIREN LIMOUSIN -

Type de repérage : Source bibliographique
Organisme : DIREN Limousin