Commune : **MONTLUCON** | Rivière : **Le Cher**

Impasse du Gué Bedet, n°6

3 Repère(s) sur le site

GÉNÉRAL

Unité de gestion : Loire-Cher-Indre
Code : LCI_S_4291 **Date de mise à jour :** 30/04/2020
Auteur : SPC LCI

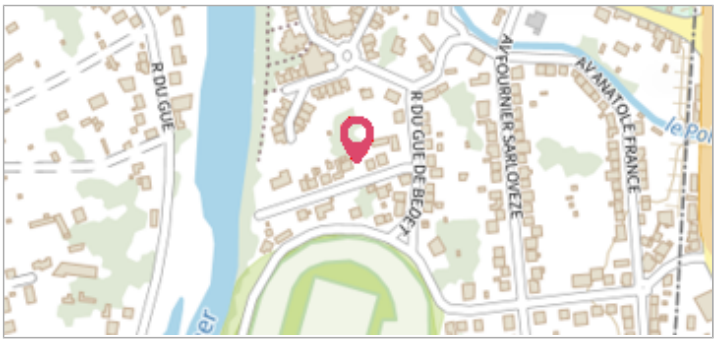

GÉOLOCALISATION

Coordonnées WGS84 : X: 2.60419960 / Y: 46.32701900
Coordonnées RGF93 (Lambert 93) X: 669550 / Y: 6580866.06
Coordonnées RGF93 (ETRS89) : X: 2.6041996 / Y: 46.327019
Code Hydro: K---0090 **Rive de référence:** Droite

23 Mars 1988

Altitude calculée de l'eau : **206.68 m**

Nature de l'inondation : **Débordement de cours d'eau**

Nature du repère : **Témoignage oral**

Commentaires : Arrivée au pied du portail dû au débordement du Polier

GÉNÉRAL

Code : LCI_R_4291_6748 **Date de mise à jour :** 30/04/2020
Auteur : SPC LCI

Photo du recensement d'origine (2014)

MARQUE

Maximum de l'inondation : Oui
Visibilité : Non renseigné **État du repère :** Bon
Pérennité : Non renseigné **Repère calculé :** Non
PHEC : Non

SOURCE DE REPÉRAGE : RECENSEMENT LRPC BLOIS - 2014 -

Type de repérage : Source bibliographique
Organisme : CETE Normandie – Centre

NIVELLEMENT D'ORIGINE

Méthode : Cheminement topographique
Organisme : CETE Normandie – Centre
Référence nivelée : Marque d'inondation
Description référence du repère : marque de crue
Système altimétrique : NGF IGN 1969 (système normal)
Altitude de la référence (en m) : 206.680 m
Différence entre le niveau d'eau et la référence (en m) : 0.000 m
Altitude calculée de l'eau (en m) : 206.68

Commune : **MONTLUCON** | Rivière : **Le Cher**

Impasse du Gué Bedet, n°6

3 Repère(s) sur le site

GÉNÉRAL

Unité de gestion : Loire-Cher-Indre
Code : LCI_S_4291 **Date de mise à jour :** 30/04/2020
Auteur : SPC LCI

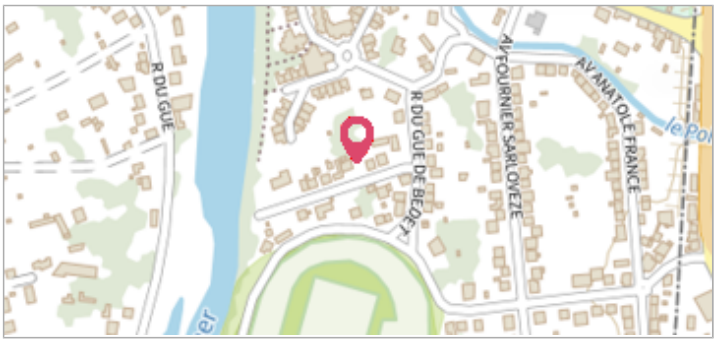

GÉOLOCALISATION

Coordonnées WGS84 : X: 2.60419960 / Y: 46.32701900
Coordonnées RGF93 (Lambert 93) X: 669550 / Y: 6580866.06
Coordonnées RGF93 (ETRS89) : X: 2.6041996 / Y: 46.327019
Code Hydro: K---0090 **Rive de référence:** Droite

4 Octobre 1960

Altitude calculée de l'eau : **206.9 m**

Nature de l'inondation : **Débordement de cours d'eau**

Nature du repère : **Témoignage oral**

Commentaires : Arrivée au niveau de la margelle.

GÉNÉRAL

Code : LCI_R_4291_6747 **Date de mise à jour :** 30/04/2020
Auteur : SPC LCI

Photo du recensement d'origine (2014)

MARQUE

Maximum de l'inondation : Oui
Visibilité : Non renseigné **État du repère :** Bon
Pérennité : Non renseigné **Repère calculé :** Non
PHEC : Non

SOURCE DE REPÉRAGE : RECENSEMENT LRPC BLOIS - 2014 -

Type de repérage : Source bibliographique
Organisme : CETE Normandie – Centre

NIVELLEMENT D'ORIGINE

Méthode : Cheminement topographique
Organisme : CETE Normandie – Centre
Référence nivelée : Marque d'inondation
Description référence du repère : marque de crue
Système altimétrique : NGF IGN 1969 (système normal)
Altitude de la référence (en m) : 206.900 m
Différence entre le niveau d'eau et la référence (en m) : 0.000 m
Altitude calculée de l'eau (en m) : 206.9

Commune : **MONTLUCON** | Rivière : **Le Cher**

Impasse du Gué Bedet, n°6

3 Repère(s) sur le site

GÉNÉRAL

Unité de gestion : Loire-Cher-Indre
Code : LCI_S_4291 **Date de mise à jour :** 30/04/2020
Auteur : SPC LCI

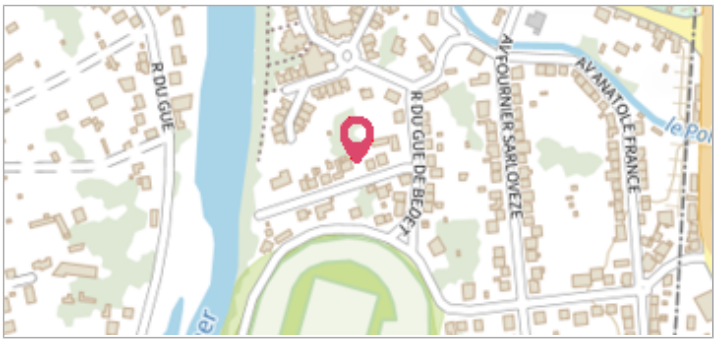

GÉOLOCALISATION

Coordonnées WGS84 : X: 2.60419960 / Y: 46.32701900
Coordonnées RGF93 (Lambert 93) X: 669550 / Y: 6580866.06
Coordonnées RGF93 (ETRS89) : X: 2.6041996 / Y: 46.327019
Code Hydro: K---0090 **Rive de référence:** Droite

4 Mai 1940

Altitude calculée de l'eau : **207.56 m**

Nature de l'inondation : **Débordement de cours d'eau**

Nature du repère : **Témoignage oral**

Commentaires : Passait par dessus le mur.

GÉNÉRAL

Code : LCI_R_4291_6749 **Date de mise à jour :** 30/04/2020
Auteur : SPC LCI

Photo du recensement d'origine (2014)

MARQUE

Maximum de l'inondation : Oui
Visibilité : Non renseigné **État du repère :** Bon
Pérennité : Non renseigné **Repère calculé :** Non
PHEC : Non

SOURCE DE REPÉRAGE : RECENSEMENT LRPC BLOIS - 2014 -

Type de repérage : Source bibliographique
Organisme : CETE Normandie – Centre

NIVELLEMENT D'ORIGINE

Méthode : Cheminement topographique
Organisme : CETE Normandie – Centre
Référence nivelée : Marque d'inondation
Description référence du repère : marque de crue
Système altimétrique : NGF IGN 1969 (système normal)
Altitude de la référence (en m) : 207.560 m
Différence entre le niveau d'eau et la référence (en m) : 0.000 m
Altitude calculée de l'eau (en m) : 207.56