

Commune : **MONTLUÇON** | Rivière : **Le Cher**

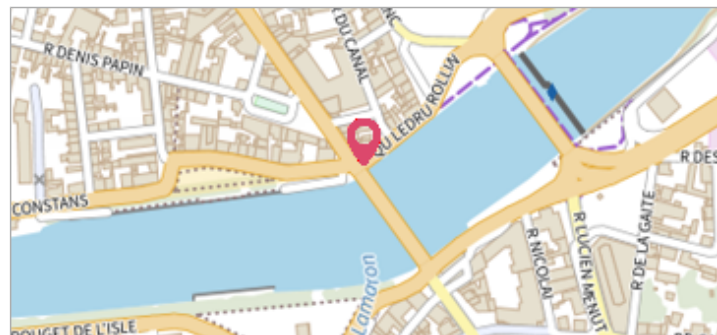
**Pont Saint-Pierre (aval)**

Commentaires : Aval du pont Saint-Pierre

**2** Repère(s) sur le site

**GÉNÉRAL**

Unité de gestion : Loire-Allier-Cher-Indre  
 Code : LCI\_S\_4288 Date de mise à jour : 30/04/2020  
 Auteur : SPC LCI



**GÉOLOCALISATION**

Coordonnées WGS84 : X: 2.59981920 / Y: 46.34372300  
 Coordonnées RGF93 (Lambert 93) X: 669222.41 / Y: 6582722.76  
 Coordonnées RGF93 (ETRS89) : X: 2.5998192 / Y: 46.343723  
 Code Hydro: K---0090 Rive de référence: Droite




**Date inconnue ou approximative** Altitude calculée de l'eau : **199.63 m**

Nature de l'inondation : **Débordement de cours d'eau** Nature du repère : **Non renseigné**

Commentaires : Zéro de l'échelle disparue

**GÉNÉRAL**

Code : LCI\_R\_4288\_6781 Date de mise à jour : 24/07/2025  
 Auteur : SPC LCI



**MARQUE**

Maximum de l'inondation : Oui  
 Visibilité : Non renseigné État du repère : Disparu  
 Pérennité : Non renseigné Repère calculé : Non  
 PHEC : Non

**SOURCE DE REPÉRAGE : CHRONIQUES DES BORDS DU CHER - ALAIN BISSON - CERCLE D'ARCHÉOLOGIE DE MONTLUÇON ET DE LA RÉGION - 2000 -**

Type de repérage : Source bibliographique  
 Organisme(s) : Association

**NIVELLEMENT D'ORIGINE**

Méthode : Cheminement topographique  
 Organisme : CETE Normandie - Centre  
 Référence nivelée : Marque d'inondation  
 Description référence du repère : marque de crue  
 Système altimétrique : NGF IGN 1969 (système normal)  
 Altitude de la référence (en m) : 199.630 m  
 Différence entre le niveau d'eau et la référence (en m) : 0.000 m  
 Altitude calculée de l'eau (en m) : 199.63

Commune : **MONTLUÇON** | Rivière : **Le Cher**

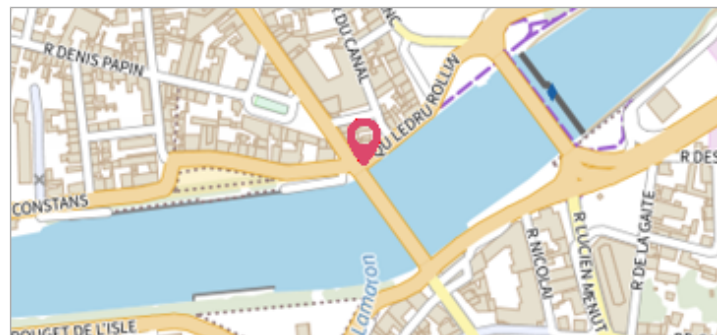
**Pont Saint-Pierre (aval)**

Commentaires : Aval du pont Saint-Pierre

**2** Repère(s) sur le site

**GÉNÉRAL**

Unité de gestion : Loire-Allier-Cher-Indre  
 Code : LCI\_S\_4288      Date de mise à jour : 30/04/2020  
 Auteur : SPC LCI



**GÉOLOCALISATION**

Coordonnées WGS84 : X: 2.59981920 / Y: 46.34372300  
 Coordonnées RGF93 (Lambert 93) X: 669222.41 / Y: 6582722.76  
 Coordonnées RGF93 (ETRS89) : X: 2.5998192 / Y: 46.343723  
 Code Hydro: K---0090      Rive de référence: Droite



**Février 1940**      Altitude calculée de l'eau : **202.07 m**

Nature de l'inondation : **Débordement de cours d'eau**      Nature du repère : **Photographie**

Commentaires : Aval du pont Saint-Pierre.

**GÉNÉRAL**

Code : LCI\_R\_4288\_6744      Date de mise à jour : 09/01/2023  
 Auteur : SPC LCI



**MARQUE**

Maximum de l'inondation : Oui  
 Visibilité : Non renseigné      État du repère : Bon  
 Pérennité : Non renseigné      Repère calculé : Non  
 PHEC : Non

**SOURCE DE REPÉRAGE : CHRONIQUES DES BORDS DU CHER - ALAIN BISSON - CERCLE D'ARCHÉOLOGIE DE MONTLUÇON ET DE LA RÉGION - 2000 -**

Type de repérage : Source bibliographique  
 Organisme(s) : Association

**NIVELLEMENT D'ORIGINE**

Méthode : Cheminement topographique  
 Organisme : CETE Normandie - Centre  
 Référence nivelée : Marque d'inondation  
 Description référence du repère : marque de crue  
 Système altimétrique : NGF IGN 1969 (système normal)  
 Altitude de la référence (en m) : 202.070 m  
 Différence entre le niveau d'eau et la référence (en m) : 0.000 m  
 Altitude calculée de l'eau (en m) : 202.07