



Commune : **MONTLUÇON** | Rivière : **Le Cher**

Place Jean Dormoy, église Saint-Paul

1 Repère(s) sur le site

GÉNÉRAL

Unité de gestion : Loire-Allier-Cher-Indre
Code : LCI_S_4285 **Date de mise à jour :** 29/04/2020
Auteur : SPC LCI



Vue du site en 2014

GÉOLOCALISATION

Coordonnées WGS84 : X: 2.59763580 / Y: 46.34639200
Coordonnées RGF93 (Lambert 93) X: 669056 / Y: 6583020.01
Coordonnées RGF93 (ETRS89) : X: 2.5976358 / Y: 46.346392
Code Hydro: K---0090 **Rive de référence:** Gauche

Février 1940 Altitude calculée de l'eau : **202.88 m**

Nature de l'inondation : **Débordement de cours d'eau** Nature du repère : **Photographie**

GÉNÉRAL

Code : LCI_R_4285_6739 **Date de mise à jour :** 09/01/2023
Auteur : SPC LCI




Photo du recensement d'origine (2014)

MARQUE

Maximum de l'inondation : Oui
Visibilité : Non renseigné **État du repère :** Bon
Pérennité : Non renseigné **Repère calculé :** Non
PHEC : Non

SOURCE DE REPÉRAGE : CHRONIQUES DES BORDS DU CHER - ALAIN BISSON - CERCLE D'ARCHÉOLOGIE DE MONTLUÇON ET DE LA RÉGION - 2000 -

Type de repérage : Source bibliographique
Organisme(s) : Association

NIVELLEMENT D'ORIGINE

Méthode : Cheminement topographique
Organisme : CETE Normandie - Centre
Référence nivelée : Marque d'inondation
Description référence du repère : marque de crue
Système altimétrique : NGF IGN 1969 (système normal)
Altitude de la référence (en m) : 202.880 m
Différence entre le niveau d'eau et la référence (en m) : 0.000 m
Altitude calculée de l'eau (en m) : 202.88