	Commune : LUNERY	Rivière : Le Cher
Rue Anna Noblet		
Commentaires : Au n°7, rue Anna Noblet		2 Repère(s) sur le site


GÉNÉRAL

Unité de gestion : Loire-Allier-Cher-Indre
 Code : LCI_S_4259 Date de mise à jour : 25/08/2016
 Auteur : SPC LCI



GÉOLOCALISATION

Coordonnées WGS84 : X: 2.26877720 / Y: 46.93608940
 Coordonnées RGF93 (Lambert 93) X: 644372 / Y: 6648690
 Coordonnées RGF93 (ETRS89) : X: 2.2687772 / Y: 46.9360894
 Code Hydro: K---0090 Rive de référence: Non renseigné

	1er janvier 1977	Altitude calculée de l'eau : 129.25 m
Nature de l'inondation : Débordement de cours d'eau		Nature du repère : Non renseigné
Commentaires : Haut portail (point n°117)		

GÉNÉRAL

Code : LCI_R_4259_6708 Date de mise à jour : 24/04/2018
 Auteur : SPC LCI



MARQUE


Maximum de l'inondation : Oui
 Visibilité : Non renseigné État du repère : Non renseigné
 Pérennité : Non renseigné Repère calculé : Non
 PHEC : Non

SOURCE DE REPÉRAGE : DDE 18 - AZI - 1997 -

Type de repérage : Source bibliographique
 Organisme(s) : DDE 18

NIVELLEMENT D'ORIGINE

Méthode : Cheminement topographique
 Organisme : Bureau d'études
 Référence nivelée : Marque d'inondation
 Description référence du repère : marque de crue
 Système altimétrique : NGF IGN 1969 (système normal)
 Altitude de la référence (en m) : 129.250 m
 Différence entre le niveau d'eau et la référence (en m) : 0.000 m
 Altitude calculée de l'eau (en m) : 129.25

	Commune : LUNERY	Rivière : Le Cher
Rue Anna Noblet		
Commentaires : Au n°7, rue Anna Noblet		2 Repère(s) sur le site


GÉNÉRAL

Unité de gestion : Loire-Allier-Cher-Indre
Code : LCI_S_4259 **Date de mise à jour** : 25/08/2016
Auteur : SPC LCI



GÉOLOCALISATION


Coordonnées WGS84 : X: 2.26877720 / Y: 46.93608940
Coordonnées RGF93 (Lambert 93) X: 644372 / Y: 6648690
Coordonnées RGF93 (ETRS89) : X: 2.2687772 / Y: 46.9360894
Code Hydro: K---0090 **Rive de référence**: Non renseigné

	Mai 1958	Altitude calculée de l'eau : 129.88 m
Nature de l'inondation : Débordement de cours d'eau		Nature du repère : Non renseigné

Commentaires : 2ème marche sous le seuil de la maison

GÉNÉRAL

Code : LCI_R_4259_6709 **Date de mise à jour** : 09/01/2023
Auteur : SPC LCI



MARQUE

Maximum de l'inondation : Oui
Visibilité : Non renseigné **État du repère** : Non renseigné
Pérennité : Non renseigné **Repère calculé** : Non
PHEC : Non

SOURCE DE REPÉRAGE : DDE 18 - AZI - 1997 -

Type de repérage : Source bibliographique
Organisme(s) : DDE 18

NIVELLEMENT D'ORIGINE

Méthode : Cheminement topographique
Organisme : Bureau d'études
Référence nivelée : Marque d'inondation
Description référence du repère : marque de crue
Système altimétrique : NGF IGN 1969 (système normal)
Altitude de la référence (en m) : 129.880 m
Différence entre le niveau d'eau et la référence (en m) : 0.000 m
Altitude calculée de l'eau (en m) : 129.88