

Commune : **AUDES** | Rivière : **Le Cher**

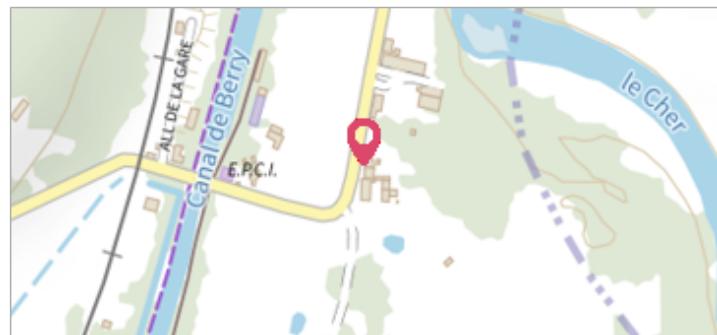
Magnette

Commentaires : Au n°4, route du Musée

4 Repère(s) sur le site

GÉNÉRAL

Unité de gestion : Loire-Allier-Cher-Indre
Code : LCI_S_4120 **Date de mise à jour** : 23/03/2020
Auteur : SPC LCI



GÉOLOCALISATION

Coordonnées WGS84 : X: 2.60529880 / Y: 46.46290400
Coordonnées RGF93 (Lambert 93) X: 669710 / Y: 6595956
Coordonnées RGF93 (ETRS89) : X: 2.6052988 / Y: 46.462904
Code Hydro: K---0090 **Rive de référence**: Gauche

Février 2003 Altitude calculée de l'eau : **182.28 m**

Nature de l'inondation : **Débordement de cours d'eau** Nature du repère : **Témoignage oral**

Commentaires : Arrivée au niveau de la première marche

GÉNÉRAL

Code : LCI_R_4120_6475 **Date de mise à jour** : 09/01/2023
Auteur : SPC LCI



Photo du recensement d'origine (2014)

MARQUE

Maximum de l'inondation : Oui
Visibilité : Non renseigné **État du repère** : Bon
Pérennité : Non renseigné **Repère calculé** : Non
PHÉC : Non

SOURCE DE REPÉRAGE : CETE NORMANDIE-CENTRE, LE CHER, RECENSEMENT 2014 - 01/10/2014

Type de repérage : Campagne de terrain post-inondation
Organisme(s) : CETE Normandie - Centre

NIVELLEMENT D'ORIGINE

Méthode : Cheminement topographique
Organisme : CETE Normandie - Centre
Référence nivelée : Marque d'inondation
Description référence du repère : marque de crue
Système altimétrique : NGF IGN 1969 (système normal)
Altitude de la référence (en m) : 182.280 m
Différence entre le niveau d'eau et la référence (en m) : 0.000 m
Altitude calculée de l'eau (en m) : 182.28

Commune : **AUDES** | Rivière : **Le Cher**

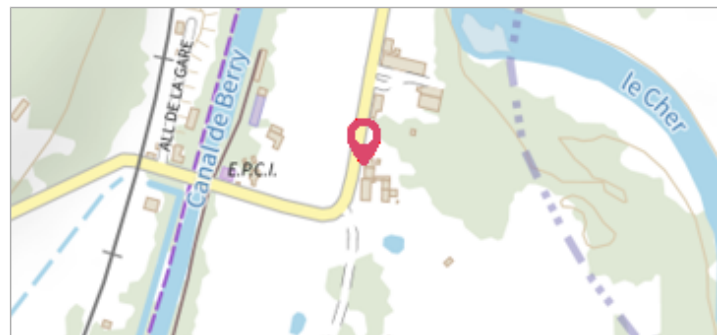
Magnette

Commentaires : Au n°4, route du Musée

4 Repère(s) sur le site

GÉNÉRAL

Unité de gestion : Loire-Allier-Cher-Indre
 Code : LCI_S_4120 Date de mise à jour : 23/03/2020
 Auteur : SPC LCI



GÉOLOCALISATION

Coordonnées WGS84 : X: 2.60529880 / Y: 46.46290400
 Coordonnées RGF93 (Lambert 93) X: 669710 / Y: 6595956
 Coordonnées RGF93 (ETRS89) : X: 2.6052988 / Y: 46.462904
 Code Hydro: K---0090 Rive de référence: Gauche

Mai 2001 Altitude calculée de l'eau : **182.44 m**

Nature de l'inondation : **Débordement de cours d'eau** Nature du repère : **Témoignage oral**

Commentaires : Arrivée au niveau de la deuxième marches

GÉNÉRAL

Code : LCI_R_4120_6476 Date de mise à jour : 09/01/2023
 Auteur : SPC LCI



Photo du recensement d'origine (2014)

MARQUE

Maximum de l'inondation : Oui
 Visibilité : Non renseigné État du repère : Bon
 Pérennité : Non renseigné Repère calculé : Non
 PHEC : Non

SOURCE DE REPÉRAGE : CETE NORMANDIE-CENTRE, LE CHER, RECENSEMENT 2014 - 01/10/2014

Type de repérage : Campagne de terrain post-inondation
 Organisme(s) : CETE Normandie - Centre

NIVELLEMENT D'ORIGINE

Méthode : Cheminement topographique
 Organisme : CETE Normandie - Centre
 Référence nivelée : Marque d'inondation
 Description référence du repère : marque de crue
 Système altimétrique : NGF IGN 1969 (système normal)
 Altitude de la référence (en m) : 182.440 m
 Différence entre le niveau d'eau et la référence (en m) : 0.000 m
 Altitude calculée de l'eau (en m) : 182.44

Commune : **AUDES** | Rivière : **Le Cher**

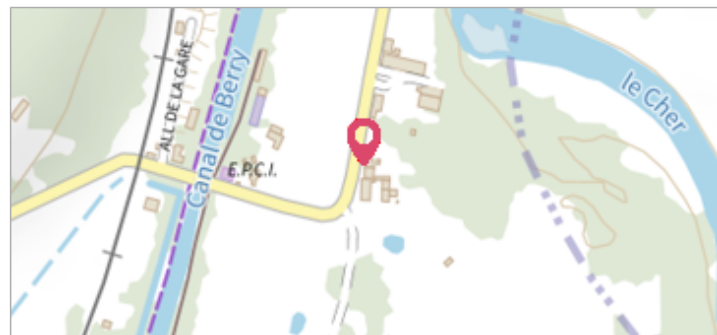
Magnette

Commentaires : Au n°4, route du Musée

4 Repère(s) sur le site

GÉNÉRAL

Unité de gestion : Loire-Allier-Cher-Indre
 Code : LCI_S_4120 Date de mise à jour : 23/03/2020
 Auteur : SPC LCI



GÉOLOCALISATION

Coordonnées WGS84 : X: 2.60529880 / Y: 46.46290400
 Coordonnées RGF93 (Lambert 93) X: 669710 / Y: 6595956
 Coordonnées RGF93 (ETRS89) : X: 2.6052988 / Y: 46.462904
 Code Hydro: K---0090 Rive de référence: Gauche

Mai 1940 Altitude calculée de l'eau : **183.29 m**

Nature de l'inondation : **Débordement de cours d'eau** Nature du repère : **Témoignage oral**

Commentaires : Arrivée au niveau de la marque sur le mur

GÉNÉRAL

Code : LCI_R_4120_6474 Date de mise à jour : 30/07/2025
 Auteur : SPC LCI



Photo du recensement d'origine (2014)

MARQUE

Maximum de l'inondation : Oui
 Visibilité : Non renseigné État du repère : Moyen
 Pérennité : Non renseigné Repère calculé : Non
 PHEC : Non

SOURCE DE REPÉRAGE : CETE NORMANDIE-CENTRE, LE CHER, RECENSEMENT 2014 - 01/10/2014

Type de repérage : Campagne de terrain post-inondation
 Organisme(s) : CETE Normandie - Centre

NIVELLEMENT D'ORIGINE

Méthode : Cheminement topographique
 Organisme : CETE Normandie - Centre
 Référence nivelée : Marque d'inondation
 Description référence du repère : marque de crue
 Système altimétrique : NGF IGN 1969 (système normal)
 Altitude de la référence (en m) : 183.290 m
 Différence entre le niveau d'eau et la référence (en m) : 0.000 m
 Altitude calculée de l'eau (en m) : 183.29

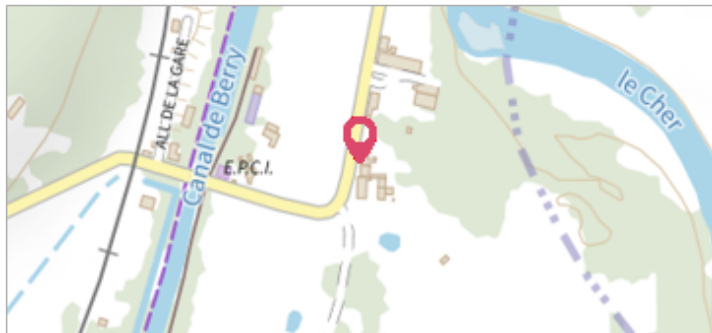
Commune : **AUDES**Rivière : **Le Cher****Magnette****Commentaires** : Au n°4, route du Musée**4** Repère(s) sur le site**GÉNÉRAL****Unité de gestion** : Loire-Allier-Cher-Indre**Code** : LCI_S_4120**Date de mise à jour** : 23/03/2020**Auteur** : SPC LCI

Photo du site 2019 (source : Google Street view)

GÉOLOCALISATION**Coordonnées WGS84** : X: 2.60529880 / Y: 46.46290400**Coordonnées RGF93 (Lambert 93)** X: 669710 / Y: 6595956**Coordonnées RGF93 (ETRS89)** : X: 2.6052988 / Y: 46.462904**Code Hydro**: K---0090**Rive de référence**: Gauche**Octobre 1960**Nature de l'inondation : **Débordement de cours d'eau**Altitude calculée de l'eau : **183.37 m**Nature du repère : **Témoignage oral****Commentaires** : Arrivée sous la table**GÉNÉRAL****Code** : LCI_R_4120_6477**Date de mise à jour** :**Auteur** : SPC LCI

30/07/2025



Photo du recensement d'origine (2014)

MARQUE**Maximum de l'inondation** : Oui**Visibilité** : Non renseigné**État du repère** : Bon**Pérennité** : Non renseigné**Repère calculé** : Non**PHEC** : Non**SOURCE DE REPÉRAGE** : CETE NORMANDIE-CENTRE, LE CHER, RECENSEMENT 2014 - 01/10/2014**Type de repérage** : Campagne de terrain post-inondation**Organisme(s)** : CETE Normandie - Centre**NIVELLEMENT D'ORIGINE****Méthode** : Cheminement topographique**Organisme** : CETE Normandie - Centre**Référence nivelée** : Marque d'inondation**Description référence du repère** : marque de crue**Système altimétrique** : NGF IGN 1969 (système normal)**Altitude de la référence (en m)** : 183.370 m**Différence entre le niveau d'eau et la référence (en m)** : 0.000 m**Altitude calculée de l'eau (en m)** : 183.37