	Commune : COSNE-D'ALLIER	Rivière : L' Oeil
Rue de la République		
Commentaires : Ancien magasin de meubles		3 Repère(s) sur le site

GÉNÉRAL	
Unité de gestion : Loire-Allier-Cher-Indre	
Code : LCI_S_3242	Date de mise à jour : 25/08/2016
Auteur : SPC LCI	



GÉOLOCALISATION	
Coordonnées WGS84 : X: 2.82867480 / Y: 46.47459590	
Coordonnées RGF93 (Lambert 93) X: 686855 / Y: 6597193	
Coordonnées RGF93 (ETRS89) : X: 2.8286748 / Y: 46.4745959	
Code Hydro: K53-0320	Rive de référence: Droite

	1940	Altitude calculée de l'eau : 228.21 m
Nature de l'inondation : Débordement de cours d'eau		Nature du repère : Non renseigné
Commentaires : Sol du magasin - 40 cm d'eau dans le magasin		


GÉNÉRAL	
Code : LCI_R_3242_5124	Date de mise à jour : 06/01/2023
Auteur : SPC LCI	



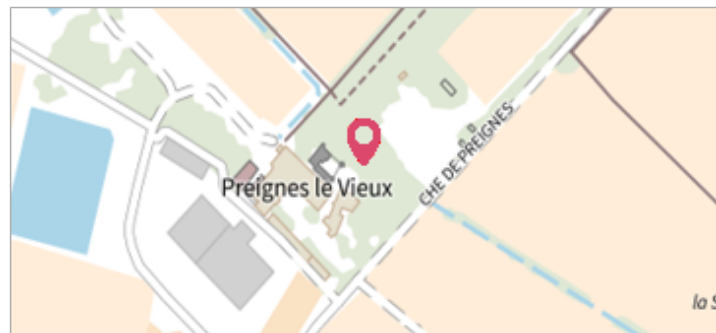
MARQUE	
Maximum de l'inondation : Oui	
Visibilité : Non renseigné	État du repère : Non renseigné
Pérennité : Non renseigné	Repère calculé : Non
PHEC : Non	

SOURCE DE REPÉRAGE : SIG ATLAS DES ZONES INONDABLES - DDE ALLIER -	
Type de repérage : Source bibliographique	
Organisme(s) : DDE 03	

NIVELLEMENT D'ORIGINE	
Méthode : Cheminement topographique	
Organisme : Bureau d'études	
Référence nivelée : Marque d'inondation	
Description référence du repère : marque de crue	
Système altimétrique : NGF IGN 1969 (système normal)	
Altitude de la référence (en m) : 228.210 m	
Différence entre le niveau d'eau et la référence (en m) : 0.000 m	
Altitude calculée de l'eau (en m) : 228.21	

	Commune : COSNE-D'ALLIER	Rivière : L' Oeil
Rue de la République		
Commentaires : Ancien magasin de meubles		3 Repère(s) sur le site


GÉNÉRAL	
Unité de gestion : Loire-Allier-Cher-Indre	
Code : LCI_S_3242	Date de mise à jour : 25/08/2016
Auteur : SPC LCI	



GÉOLOCALISATION	
Coordonnées WGS84 : X: 2.82867480 / Y: 46.47459590	
Coordonnées RGF93 (Lambert 93) X: 686855 / Y: 6597193	
Coordonnées RGF93 (ETRS89) : X: 2.8286748 / Y: 46.4745959	
Code Hydro: K53-0320	Rive de référence: Droite

	1988	Altitude calculée de l'eau : 227.73 m
Nature de l'inondation : Débordement de cours d'eau		Nature du repère : Non renseigné
Commentaires : Mi marche montant au magasin		


GÉNÉRAL	
Code : LCI_R_3242_5125	Date de mise à jour : 06/01/2023
Auteur : SPC LCI	



MARQUE	
Maximum de l'inondation : Oui	
Visibilité : Non renseigné	État du repère : Non renseigné
Pérennité : Non renseigné	Repère calculé : Non
PHEC : Non	

SOURCE DE REPÉRAGE : SIG ATLAS DES ZONES INONDABLES - DDE ALLIER -	
Type de repérage : Source bibliographique	
Organisme(s) : DDE 03	

NIVELLEMENT D'ORIGINE	
Méthode : Cheminement topographique	
Organisme : Bureau d'études	
Référence nivelée : Marque d'inondation	
Description référence du repère : marque de crue	
Système altimétrique : NGF IGN 1969 (système normal)	
Altitude de la référence (en m) : 227.730 m	
Différence entre le niveau d'eau et la référence (en m) : 0.000 m	
Altitude calculée de l'eau (en m) : 227.73	

	Commune : COSNE-D'ALLIER	Rivière : L' Oeil
Rue de la République		
Commentaires : Ancien magasin de meubles		3 Repère(s) sur le site


GÉNÉRAL	
Unité de gestion : Loire-Allier-Cher-Indre	
Code : LCI_S_3242	Date de mise à jour : 25/08/2016
Auteur : SPC LCI	



GÉOLOCALISATION	
Coordonnées WGS84 : X: 2.82867480 / Y: 46.47459590	
Coordonnées RGF93 (Lambert 93) X: 686855 / Y: 6597193	
Coordonnées RGF93 (ETRS89) : X: 2.8286748 / Y: 46.4745959	
Code Hydro: K53-0320	Rive de référence: Droite

	1958	Altitude calculée de l'eau : 227.81 m
Nature de l'inondation : Débordement de cours d'eau		Nature du repère : Non renseigné
Commentaires : Sol du magasin - ras du seuil du magasin		

GÉNÉRAL	
Code : LCI_R_3242_5126	Date de mise à jour : 06/01/2023
Auteur : SPC LCI	



MARQUE	
Maximum de l'inondation : Oui	
Visibilité : Non renseigné	État du repère : Non renseigné
Pérennité : Non renseigné	Repère calculé : Non
PHEC : Non	

SOURCE DE REPÉRAGE : SIG ATLAS DES ZONES INONDABLES - DDE ALLIER -	
Type de repérage : Source bibliographique	
Organisme(s) : DDE 03	

NIVELLEMENT D'ORIGINE	
Méthode : Cheminement topographique	
Organisme : Bureau d'études	
Référence nivelée : Marque d'inondation	
Description référence du repère : marque de crue	
Système altimétrique : NGF IGN 1969 (système normal)	
Altitude de la référence (en m) : 227.810 m	
Différence entre le niveau d'eau et la référence (en m) : 0.000 m	
Altitude calculée de l'eau (en m) : 227.81	