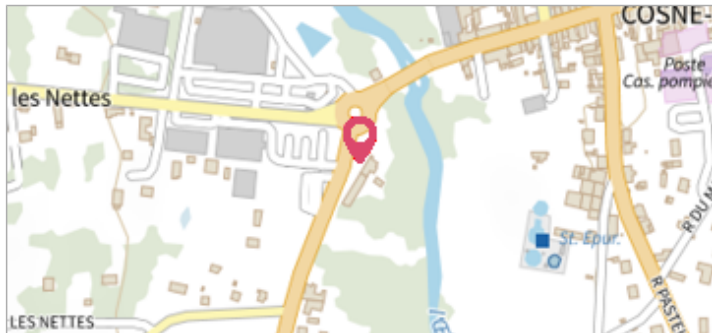



Commune : **COSNE-D'ALLIER**Rivière : **L' Oeil****Route de Montluçon****Commentaires** : Auberge - 1.2m d'eau dans l'Auberge**4**

Repère(s) sur le site

GÉNÉRAL**Unité de gestion** : Loire-Allier-Cher-Indre**Code** : LCI_S_3241**Date de mise à jour** : 25/08/2016**Auteur** : SPC LCI**GÉOLOCALISATION****Coordonnées WGS84** : X: 2.82710120 / Y: 46.47348600**Coordonnées RGF93 (Lambert 93)** X: 686734 / Y: 6597070**Coordonnées RGF93 (ETRS89)** : X: 2.8271012 / Y: 46.473486**Code Hydro**: K53-0320**Rive de référence**: Gauche**1940**Nature de l'inondation : **Débordement de cours d'eau**Altitude calculée de l'eau : **228.47 m**Nature du repère : **Non renseigné****Commentaires** : 1.2m d'eau dans l'Auberge**GÉNÉRAL****Code** : LCI_R_3241_5120**Date de mise à jour** :**Auteur** : SPC LCI

06/01/2023

MARQUE**Maximum de l'inondation** : Oui**Visibilité** : Non renseigné**État du repère** : Non renseigné**Pérennité** : Non renseigné**Repère calculé** : Non**PHEC** : Non**SOURCE DE REPÉRAGE : SIG ATLAS DES ZONES INONDABLES - DDE ALLIER -****Type de repérage** : Source bibliographique**Organisme** : DDE 03**NIVELLEMENT D'ORIGINE****Méthode** : Cheminement topographique**Organisme** : Bureau d'études**Référence nivelée** : Marque d'inondation**Description référence du repère** : marque de crue**Système altimétrique** : NGF IGN 1969 (système normal)**Altitude de la référence (en m)** : 228.470 m**Différence entre le niveau d'eau et la référence (en m)** : 0.000 m**Altitude calculée de l'eau (en m)** : 228.47

	Commune : COSNE-D'ALLIER	Rivière : L' Oeil
Route de Montluçon		
Commentaires : Auberge - 1.2m d'eau dans l'Auberge	4 Repère(s) sur le site	

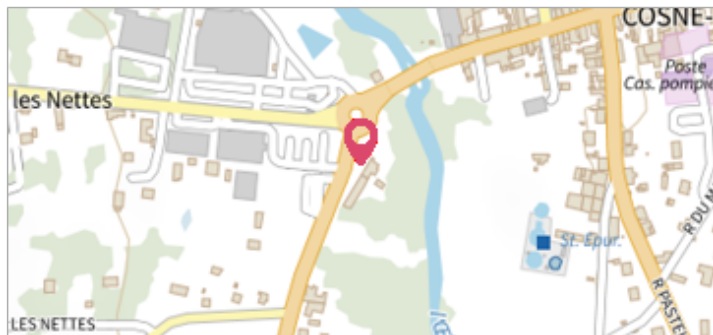
GÉNÉRAL

Unité de gestion : Loire-Allier-Cher-Indre

Code : LCI_S_3241

Date de mise à jour : 25/08/2016

Auteur : SPC LCI



GÉOLOCALISATION


Coordonnées WGS84 : X: 2.82710120 / Y: 46.47348600

Coordonnées RGF93 (Lambert 93) : X: 686734 / Y: 6597070

Coordonnées RGF93 (ETRS89) : X: 2.8271012 / Y: 46.473486

Code Hydro: K53-0320

Rive de référence: Gauche

	1988	Altitude calculée de l'eau : 227.98 m
Nature de l'inondation : Débordement de cours d'eau		Nature du repère : Non renseigné

GÉNÉRAL

Code : LCI_R_3241_5121

Date de mise à jour :

Auteur : SPC LCI

06/01/2023

MARQUE

Maximum de l'inondation : Oui

Visibilité : Non renseigné

État du repère : Non renseigné

Pérennité : Non renseigné

Repère calculé : Non

PHEC : Non

SOURCE DE REPÉRAGE : SIG ATLAS DES ZONES INONDABLES - DDE ALLIER -

Type de repérage : Source bibliographique

Organisme : DDE 03

NIVELLEMENT D'ORIGINE

Méthode : Cheminement topographique

Organisme : Bureau d'études

Référence nivelée : Marque d'inondation


Description référence du repère : marque de crue

Système altimétrique : NGF IGN 1969 (système normal)

Altitude de la référence (en m) : 227.980 m

Différence entre le niveau d'eau et la référence (en m) : 0.000 m

Altitude calculée de l'eau (en m) : 227.98

 Commune : COSNE-D'ALLIER		Rivière : L' Oeil	
Route de Montluçon			
Commentaires : Auberge - 1.2m d'eau dans l'Auberge			4 Repère(s) sur le site

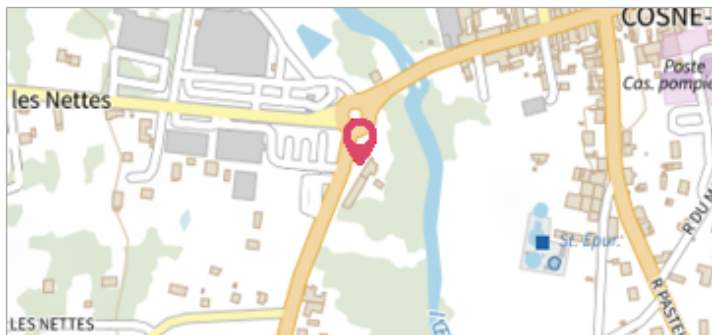
GÉNÉRAL

Unité de gestion : Loire-Allier-Cher-Indre

Code : LCI_S_3241

Date de mise à jour : 25/08/2016

Auteur : SPC LCI

**GÉOLOCALISATION**


Coordonnées WGS84 : X: 2.82710120 / Y: 46.47348600

Coordonnées RGF93 (Lambert 93) X: 686734 / Y: 6597070

Coordonnées RGF93 (ETRS89) : X: 2.8271012 / Y: 46.473486

Code Hydro: K53-0320

Rive de référence: Gauche

	1977	Altitude calculée de l'eau : 227.27 m
	Nature de l'inondation : Débordement de cours d'eau	Nature du repère : Non renseigné
Commentaires : Seuil de l'auberge		

GÉNÉRAL

Code : LCI_R_3241_5122

Date de mise à jour :

Auteur : SPC LCI

06/01/2023

MARQUE

Maximum de l'inondation : Oui

Visibilité : Non renseigné

État du repère : Non renseigné

Pérennité : Non renseigné

Repère calculé : Non

PHEC : Non

SOURCE DE REPÉRAGE : SIG ATLAS DES ZONES INONDABLES - DDE ALLIER -

Type de repérage : Source bibliographique

Organisme : DDE 03

NIVELLEMENT D'ORIGINE

Méthode : Cheminement topographique

Organisme : Bureau d'études

Référence nivelée : Marque d'inondation

Description référence du repère : marque de crue

Système altimétrique : NGF IGN 1969 (système normal)

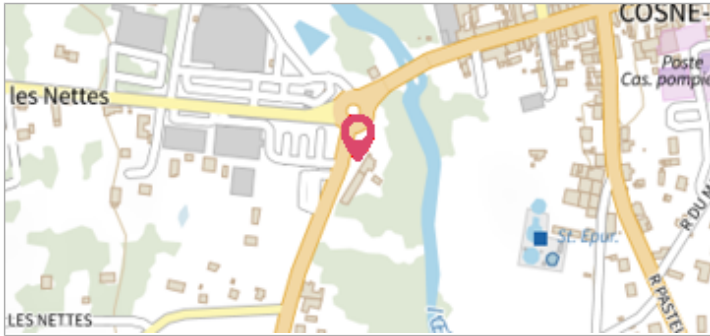
Altitude de la référence (en m) : 227.270 m

Différence entre le niveau d'eau et la référence (en m) : 0.000 m

Altitude calculée de l'eau (en m) : 227.27

Commune : **COSNE-D'ALLIER**Rivière : **L' Oeil****Route de Montluçon****Commentaires** : Auberge - 1.2m d'eau dans l'Auberge**4**

Repère(s) sur le site

GÉNÉRAL**Unité de gestion** : Loire-Allier-Cher-Indre**Code** : LCI_S_3241**Date de mise à jour** : 25/08/2016**Auteur** : SPC LCI**GÉOLOCALISATION****Coordonnées WGS84** : X: 2.82710120 / Y: 46.47348600**Coordonnées RGF93 (Lambert 93)** X: 686734 / Y: 6597070**Coordonnées RGF93 (ETRS89)** : X: 2.8271012 / Y: 46.473486**Code Hydro**: K53-0320**Rive de référence**: Gauche**1958**Nature de l'inondation : **Débordement de cours d'eau**Altitude calculée de l'eau : **228.02 m**Nature du repère : **Non renseigné****Commentaires** : 0.75m d'eau dans l'Auberge**GÉNÉRAL****Code** : LCI_R_3241_5123**Date de mise à jour** :**Auteur** : SPC LCI

06/01/2023

MARQUE**Maximum de l'inondation** : Oui**Visibilité** : Non renseigné**État du repère** : Non renseigné**Pérennité** : Non renseigné**Repère calculé** : Non**PHEC** : Non**SOURCE DE REPÉRAGE : SIG ATLAS DES ZONES INONDABLES - DDE ALLIER -****Type de repérage** : Source bibliographique**Organisme** : DDE 03**NIVELLEMENT D'ORIGINE****Méthode** : Cheminement topographique**Organisme** : Bureau d'études**Référence nivelée** : Marque d'inondation**Description référence du repère** : marque de crue**Système altimétrique** : NGF IGN 1969 (système normal)**Altitude de la référence (en m)** : 228.020 m**Différence entre le niveau d'eau et la référence (en m)** : 0.000 m**Altitude calculée de l'eau (en m)** : 228.02