	Commune : TARGET	Rivière : La Bouble
Pont Pacaud		
Commentaires : Pont Pacaud		2 Repère(s) sur le site


GÉNÉRAL

Unité de gestion : Loire-Allier-Cher-Indre
Code : LCI_S_3160 **Date de mise à jour :** 25/08/2016
Auteur : SPC LCI



GÉOLOCALISATION

Coordonnées WGS84 : X: 3.03086670 / Y: 46.27334880
Coordonnées RGF93 (Lambert 93) : X: 702377 / Y: 6574830
Coordonnées RGF93 (ETRS89) : X: 3.0308667 / Y: 46.2733488
Code Hydro: K33-0300 **Rive de référence:** Non renseigné

	1981	Altitude calculée de l'eau : non déterminé
Nature de l'inondation : Débordement de cours d'eau		Nature du repère : Non renseigné

Commentaires : Pont - 6 m

GÉNÉRAL

Code : LCI_R_3160_5007 **Date de mise à jour :** 06/01/2023
Auteur : SPC LCI



MARQUE


Maximum de l'inondation : Oui
Visibilité : Non renseigné **État du repère :** Non renseigné
Pérennité : Non renseigné **Repère calculé :** Non
PHEC : Non

SOURCE DE REPÉRAGE : QUESTIONNAIRE SOMIVAL ENVOYÉ AUX COMMUNES -

Type de repérage : Source bibliographique
Organisme(s) : SOMIVAL

NIVELLEMENT D'ORIGINE

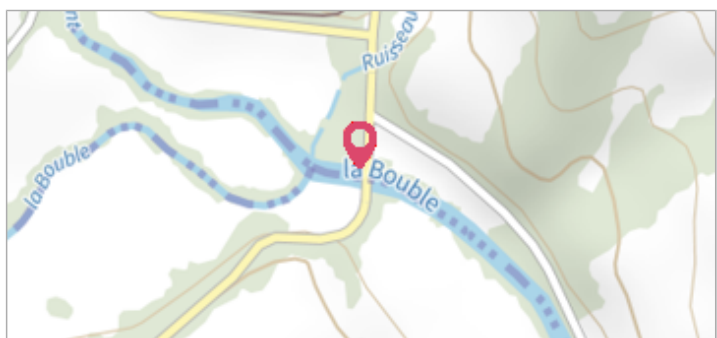
Méthode : Cheminement topographique
Organisme : Inconnu
Référence nivelée : Non renseigné
Description référence du repère : Non renseigné
Système altimétrique : NGF IGN 1969 (système normal)

	Commune : TARGET	Rivière : La Bouble
<h2>Pont Pacaud</h2>		

Commentaires : Pont Pacaud **2** Repère(s) sur le site


GÉNÉRAL

Unité de gestion : Loire-Allier-Cher-Indre
Code : LCI_S_3160 **Date de mise à jour :** 25/08/2016
Auteur : SPC LCI



GÉOLOCALISATION

Coordonnées WGS84 : X: 3.03086670 / Y: 46.27334880
Coordonnées RGF93 (Lambert 93) : X: 702377 / Y: 6574830
Coordonnées RGF93 (ETRS89) : X: 3.0308667 / Y: 46.2733488
Code Hydro: K33-0300 **Rive de référence:** Non renseigné

	1958	Altitude calculée de l'eau : non déterminé
Nature de l'inondation : Débordement de cours d'eau		Nature du repère : Non renseigné

Commentaires : Pont - 8 m

GÉNÉRAL

Code : LCI_R_3160_5008 **Date de mise à jour :** 06/01/2023
Auteur : SPC LCI



MARQUE

Maximum de l'inondation : Oui
Visibilité : Non renseigné **État du repère :** Non renseigné
Pérennité : Non renseigné **Repère calculé :** Non
PHEC : Non

SOURCE DE REPÉRAGE : QUESTIONNAIRE SOMIVAL ENVOYÉ AUX COMMUNES -

Type de repérage : Source bibliographique
Organisme(s) : SOMIVAL

NIVELLEMENT D'ORIGINE

Méthode : Cheminement topographique
Organisme : Inconnu
Référence nivelée : Non renseigné
Description référence du repère : Non renseigné
Système altimétrique : NGF IGN 1969 (système normal)