
Commune : **LE MAYET-DE-MONTAGNE**

Rivière : **La Besbre**

Barrage EDF

Commentaires : Barrage EDF

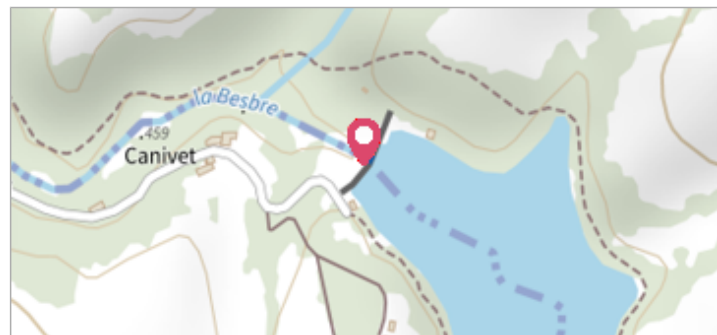
1 Repère(s) sur le site

GÉNÉRAL

Unité de gestion : Loire-Allier-Cher-Indre

Code : LCI_S_3135 Date de mise à jour : 25/08/2016

Auteur : SPC LCI




GÉOLOCALISATION

Coordonnées WGS84 : X: 3.68777830 / Y: 46.08634530

Coordonnées RGF93 (Lambert 93) X: 753145 / Y: 6554294

Coordonnées RGF93 (ETRS89) : X: 3.6877783 / Y: 46.0863453

Code Hydro: K15-0300 Rive de référence: Non renseigné


28 Septembre 2007

Altitude calculée de l'eau : **non déterminé**


Nature de l'inondation : **Débordement de cours d'eau**

Nature du repère : **Non renseigné**

GÉNÉRAL

Code : LCI_R_3135_4980 Date de mise à jour : 06/04/2020

Auteur : SPC LCI



MARQUE

Maximum de l'inondation : Oui

Visibilité : Non renseigné État du repère : Non renseigné

Pérennité : Non renseigné Repère calculé : Non

PHEC : Non

SOURCE DE REPÉRAGE : QUESTIONNAIRE SOMIVAL ENVOYÉ AUX COMMUNES -

Type de repérage : Source bibliographique

Organisme : SOMIVAL

NIVELLEMENT D'ORIGINE

Méthode : Cheminement topographique

Organisme : Inconnu

Référence nivelée : Non renseigné

Description référence du repère : Non renseigné

Système altimétrique : NGF IGN 1969 (système normal)