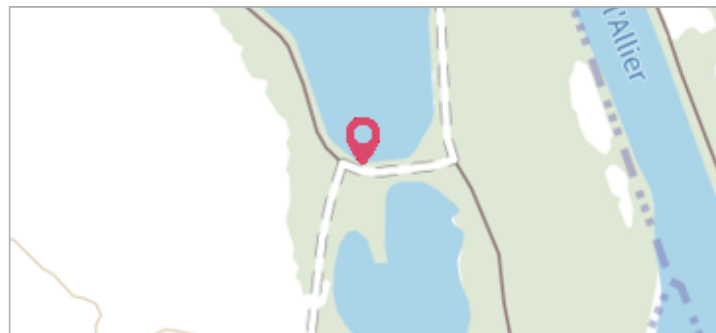

	Commune : SAINT-POURCAIN-SUR-SIOULE	Rivière : L' Allier
<h2>Proche Sablière</h2>		
Commentaires : Panneau vert d'indication (baignade et camping interdits), au bord du chemin passant entre les deux lacs (tourner à gauche avant d'entrer dans les sablières, puis 50 mètres à droite en arrivant face à l'étang. Ce panneau a disparu en 2023.		1 Repère(s) sur le site


GÉNÉRAL	
Unité de gestion : Loire-Allier-Cher-Indre	
Code : LCI_S_2998	Date de mise à jour : 16/01/2024
Auteur : SPC LCI	



GÉOLOCALISATION	
Coordonnées WGS84 : X: 3.35497190 / Y: 46.33297900	
Coordonnées RGF93 (Lambert 93) X: 727306 / Y: 6581513	
Coordonnées RGF93 (ETRS89) : X: 3.3549719 / Y: 46.332979	
Code Hydro : K---0080	Rive de référence : Gauche

	5 décembre 2003	Altitude calculée de l'eau : non déterminé
Nature de l'inondation : Débordement de cours d'eau		Nature du repère : Laisse d'inondation
Commentaires : Ce repère de crue est une laisse d'inondation, plus précisément, ce sont des débris végétaux sur la vitre - du panneau à 1.66 cm au dessus du terrain naturel au niveau du pied N du poteau, soit 0.38 m en dessous du sommet du panneau. Ce panneau et son repère ont disparu en 2023.		

GÉNÉRAL	
Code : LCI_R_2998_4812	Date de mise à jour : 16/01/2024
Auteur : SPC LCI	



MARQUE	
Maximum de l'inondation : Oui	
Visibilité : Non	État du repère : Disparu
Pérennité : Aucune	Repère calculé : Non
PHEC : Non	

SOURCE DE REPÉRAGE : SIG ATLAS DES ZONES INONDABLES - DIREN AUVERGNE -	
Type de repérage : Source bibliographique	
Organisme(s) : DIREN Auvergne	

NIVELLEMENT D'ORIGINE	
Méthode : Cheminement topographique	
Organisme : CETE Lyon	
Référence nivelée : Autre type de référence	
Description référence du repère : Autre type de référence	
Système altimétrique : NGF IGN 1969 (système normal)	
Différence entre le niveau d'eau et la référence (en m) : 1.660 m	