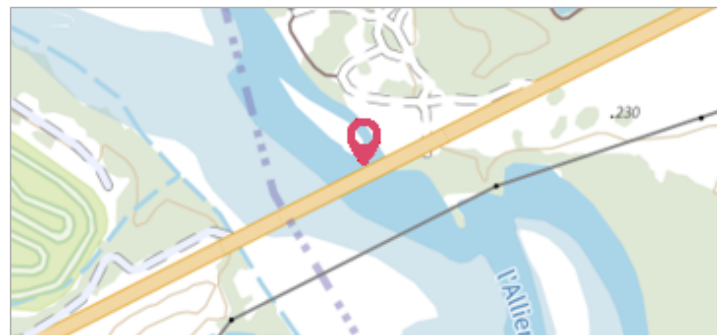
	Commune : <b>VARENNES-SUR-ALLIER</b>	Rivière : <b>L' Allier</b>
<b>Pont de Chazeuil #2</b>		
<b>Commentaires</b> : Pont de Chazeuil		<b>3</b> Repère(s) sur le site

**GÉNÉRAL**

---


**Unité de gestion** : Loire-Allier-Cher-Indre  
**Code** : LCI\_S\_2996      **Date de mise à jour** : 16/01/2025  
**Auteur** : SPC LCI



**GÉOLOCALISATION**

---

**Coordonnées WGS84** : X: 3.36517070 / Y: 46.32233010  
**Coordonnées RGF93 (Lambert 93)** X: 728096 / Y: 6580334  
**Coordonnées RGF93 (ETRS89)** : X: 3.3651707 / Y: 46.3223301  
**Code Hydro**: K---0080      **Rive de référence**: Droite

	<b>Décembre 2003</b>	Altitude calculée de l'eau : <b>non déterminé</b>
Nature de l'inondation : <b>Débordement de cours d'eau</b>		Nature du repère : <b>Marque peinture ou encre</b>

**Commentaires** : Trait peinture

**GÉNÉRAL**

---

**Code** : LCI\_R\_2996\_4808      **Date de mise à jour** : 09/01/2023  
**Auteur** : SPC LCI



**MARQUE**

---

**Maximum de l'inondation** : Oui  
**Visibilité** : Non renseigné      **État du repère** : Non renseigné  
**Pérennité** : Non renseigné      **Repère calculé** : Non  
**PHEC** : Non

**SOURCE DE REPÉRAGE : QUESTIONNAIRE SOMIVAL ENVOYÉ AUX AAPPMA -**


---

**Type de repérage** : Source bibliographique  
**Organisme(s)** : SOMIVAL

**NIVELLEMENT D'ORIGINE**

---

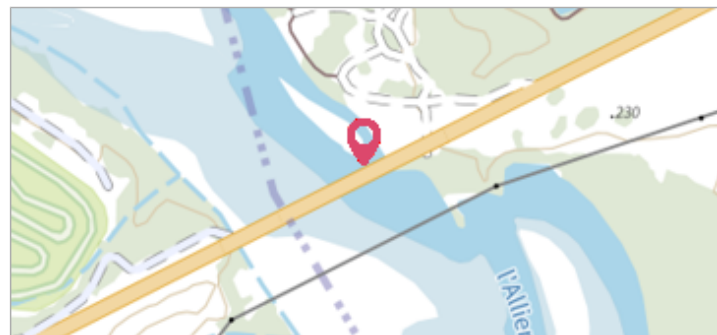
**Méthode** : Cheminement topographique  
**Organisme** : Inconnu  
**Référence nivelée** : Non renseigné  
**Description référence du repère** : Non renseigné  
**Système altimétrique** : NGF IGN 1969 (système normal)

	Commune : <b>VARENNES-SUR-ALLIER</b>	Rivière : <b>L' Allier</b>
<b>Pont de Chazeuil #2</b>		
<b>Commentaires</b> : Pont de Chazeuil		<b>3</b> Repère(s) sur le site

**GÉNÉRAL**

---


**Unité de gestion** : Loire-Allier-Cher-Indre  
**Code** : LCI\_S\_2996      **Date de mise à jour** : 16/01/2025  
**Auteur** : SPC LCI



**GÉOLOCALISATION**

---

**Coordonnées WGS84** : X: 3.36517070 / Y: 46.32233010  
**Coordonnées RGF93 (Lambert 93)** X: 728096 / Y: 6580334  
**Coordonnées RGF93 (ETRS89)** : X: 3.3651707 / Y: 46.3223301  
**Code Hydro**: K---0080      **Rive de référence**: Droite

	<b>1994</b>	Altitude calculée de l'eau : <b>non déterminé</b>
Nature de l'inondation : <b>Débordement de cours d'eau</b>		Nature du repère : <b>Marque peinture ou encre</b>

**Commentaires** : Trait peinture

**GÉNÉRAL**

---

**Code** : LCI\_R\_2996\_4809      **Date de mise à jour** : 06/01/2023  
**Auteur** : SPC LCI



**MARQUE**

---

**Maximum de l'inondation** : Oui  
**Visibilité** : Non renseigné      **État du repère** : Non renseigné  
**Pérennité** : Non renseigné      **Repère calculé** : Non  
**PHEC** : Non

**SOURCE DE REPÉRAGE : QUESTIONNAIRE SOMIVAL ENVOYÉ AUX AAPPMA -**

---

**Type de repérage** : Source bibliographique  
**Organisme(s)** : SOMIVAL

**NIVELLEMENT D'ORIGINE**

---

**Méthode** : Cheminement topographique  
**Organisme** : Inconnu  
**Référence nivelée** : Non renseigné  
**Description référence du repère** : Non renseigné  
**Système altimétrique** : NGF IGN 1969 (système normal)

Commune : **VARENNES-SUR-ALLIER** | Rivière : **L' Allier**

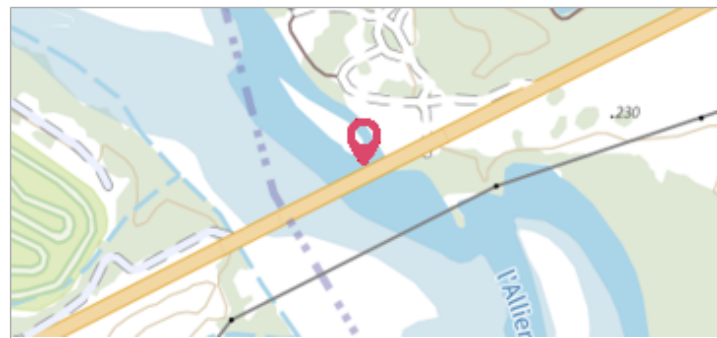
**Pont de Chazeuil #2**

Commentaires : Pont de Chazeuil

**3** Repère(s) sur le site

**GÉNÉRAL**

Unité de gestion : Loire-Allier-Cher-Indre  
 Code : LCI\_S\_2996      Date de mise à jour : 16/01/2025  
 Auteur : SPC LCI



**GÉOLOCALISATION**

Coordonnées WGS84 : X: 3.36517070 / Y: 46.32233010  
 Coordonnées RGF93 (Lambert 93) X: 728096 / Y: 6580334  
 Coordonnées RGF93 (ETRS89) : X: 3.3651707 / Y: 46.3223301  
 Code Hydro: K---0080      Rive de référence: Droite

**1992**      Altitude calculée de l'eau : **non déterminé**

Nature de l'inondation : **Débordement de cours d'eau**      Nature du repère : **Marque peinture ou encre**

Commentaires : Trait peinture

**GÉNÉRAL**

Code : LCI\_R\_2996\_4810      Date de mise à jour : 06/01/2023  
 Auteur : SPC LCI



**MARQUE**

Maximum de l'inondation : Oui  
 Visibilité : Non renseigné      État du repère : Non renseigné  
 Pérennité : Non renseigné      Repère calculé : Non  
 PHEC : Non

**SOURCE DE REPÉRAGE : QUESTIONNAIRE SOMIVAL ENVOYÉ AUX AAPPMA -**

Type de repérage : Source bibliographique  
 Organisme(s) : SOMIVAL

**NIVELLEMENT D'ORIGINE**

Méthode : Cheminement topographique  
 Organisme : Inconnu  
 Référence nivelée : Non renseigné  
 Description référence du repère : Non renseigné  
 Système altimétrique : NGF IGN 1969 (système normal)